

INSTITUTO DE ACCESO A LA INFORMACIÓN Y
PROTECCIÓN DE DATOS PERSONALES
DE QUINTANA ROO

Formato para rendir el informe anual 2022

Sujeto Obligado	Instituto Geográfico y Catastral del Estado de Quintana Roo
Titular de la Unidad de Transparencia	Lic. Manuel Adolfo Burgos Gómez
Periodo que informa	1 de enero al 31 de diciembre de 2022
Aspecto a informar	Número de solicitudes presentadas al sujeto obligado, así como la información objeto de las mismas.


Número de solicitudes presentadas durante el periodo que se informa:	47
Número de solicitudes realizadas por hombres:	18
Número de solicitudes realizadas por mujeres:	20
Número de solicitudes realizadas por personas morales:	0
Número de solicitudes en las que no fue posible identificar el tipo de solicitante:	9
Total de Solicitudes:	47

Información objeto de las solicitudes presentadas a la Unidad de Transparencia		
No.	Número de solicitud	Información solicitada
1	231947700000122	Solicito copia del plano de disgregación de los 2 polígonos del fundo legal de Playa del Carmen, Solidaridad, Quintana Roo derivados del decreto presidencial de dotación de dos polígonos al entonces Gobierno del Territorio de Quintana Roo para la creación del fundo legal del poblado de Playa del Carmen publicado en el Diario Oficial de la Federación el 2 de abril de 1973
2	231947700000222	Solicito copia de todos los planos de los polígonos en qué se fraccionaron los dos polígonos otorgados por la Federación al Gobierno del territorio de Quintana Roo para la creación del fundo legal de Playa del Carmen de fecha 02 de abril de 1973 y publicado en el DOF de esa fecha
3	231947700000322	Solicito copia de los planos de los polígonos de disgregación de fraccionamientos y vialidades del fundo legal de Playa del Carmen entre 1973 fecha de entrada del decreto presidencial y hasta el año 2021
4	231947700000422	Muy buenas tardes requiero conocer mi Numero de Clave Catastral. La dirección de mi casa es Circuito Privada Riviera 35-35 MZ 151 LT 004 NIV 03, Privada Riviera, C.P. 77714, Solidaridad, Quintana Roo.
5	231947700000522	SOLICITO COPIAS LOS PLANOS Y DOCUMENTOS DE LAS SUBDISIONES DE LOS FRACCIONAMIENTOS DESARROLLADOS Y URBANIZADOS POR EL DESAPARECIDO INFOVIR EN EL FUNDO

INSTITUTO DE ACCESO A LA INFORMACIÓN Y
PROTECCIÓN DE DATOS PERSONALES
DE QUINTANA ROO

Formato para rendir el informe anual 2022

		LEGAL DE PLAYA DEL CARMEN, SOLIDARIDAD, QUINTANA ROO Y SIENDO LOS SIGUIENTES; FRACC. GONZALO GUERRERO, ZAZIL HA, XAMAN HA, LAS BRISAS, PLAYACAR FASE 1, SAC PAKAL Y EL CENTRO DE PLAYA DEL CARMEN. ESTOS POLIGONOS DERIVAN DE LAS DISGREGACIONES REALIZADAS POR EL ENTONCES CATASTRO DEL ESTADO A UNO DE LOS POLIGONOS ORIGINALES ENTREGADOS AL GOBIERNO DEL ESTADO Y DERIVADOS DEL DECRETO PRESIDENCIAL DE CREACION DEL FUNDO LEGAL PUBLICADO EN EL DIARIO OFICIAL DE LA FEDERACION DE FECHA 02 DE ABRIL DE 1973.
6	231947700000722	Con fundamento en el artículo 8º constitucional, solicito me sea proporcionado la delimitación oficial de la Zona Federal Marítimo Terrestre para el Municipio de Tulum vigente, que se encuentre colindante a la Reserva de la Biósfera Sian Ka'an que se encuentra en el Estado de Quintana Roo, asimismo solicito que dicha información se a compartida en formato shape, dwg o kml para su fácil revisión. Para su mejor referencia transcribo las coordenadas extremas de la zona federal solicitada: Latitud: 20°8'3.05"N Longitud: 87°27'46.85"O y hasta Latitud: 20°7'4.69"N y Longitud: 87°28'1.59"O. coordenadas: Latitud: 20°8'3.05"N, Longitud: 87°27'46.85"O, y hasta Latitud: 20°7'4.69"N, y Longitud: 87°28'1.59"O.
7	231947700000822	Con base en el artículo 53 de la Ley De Protección y Bienestar Animal del Estado de Quintana Roo, necesito saber ¿qué permisos debo tramitar para abrir un zoológico?
8	231947700000922	Muy atentamente solicito que me proporcionen la clave catastral del bien inmueble conocido como hotel "The Royal Haciendas All Suites Resort & Spa", ubicado en el municipio de Solidaridad, estado de Quintana Roo, así como cualquier otra constancia y/o documento que le acompañen.
9	231947700001022	Desechada por falta de respuesta del ciudadano
10	231947700001122	Solicito el número de equipos de computo con los que cuenta la institución.
11	231947700001222	QUIERO SABER EL HORARIO DE LABORES DE LA INSTIRUCIÓN Y SI LABORAN TIEMPO EXTRAORDINARIO.
12	231947700001322	Por este medio, solicito la división por colonias en la ciudad de Tulum en formato digital, shape, jpg o pdf.
13	231947700001422	Solicito el número de personas que la institución tiene catalogadas como vulnerables
14	231947700001522	Solicito saber si ante esta autoridad existe registrado, inscrito, expedido o elaborado título de propiedad del predio denominado "Anita", ubicado en el Municipio de Othón P. Blanco o Bacalar, Estado de Quintana Roo, que contenga datos generales y medidas y/o colindancias y croquis, y se proporcione a nombre de quien está inscrito dicho título.
15	231947700001622	Clave catastral y propietario del predio en el que se ubica la Secundaria Técnica Pesquera #7 1º de junio, con Clave: 23DST0007M, ubicada en Av. Rafael E. Melgar, R-1, Mz-3, L-s/n Puerto Morelos, Quintana Roo, Ubicación: https://goo.gl/maps/oyCJXH8zbbFoW7v58 Coordenadas geográficas 20.845589179771657, -86.87862531233323



INSTITUTO DE ACCESO A LA INFORMACIÓN Y
PROTECCIÓN DE DATOS PERSONALES
DE QUINTANA ROO

Formato para rendir el informe anual 2022

16	231947700001722	<p>1) Se solicita clave catastral y croquis de ubicación, con coordenadas UTM, medidas y colindancias, incluido datos de nomenclaturas actualizadas (región, supermanzana, manzana, lote) del predio urbano conocido como "BENQUESOYA I", UBICADO SOBRE EL CAMINO COSTERO BENQUESOYA-RIO INDIÓ, EN LA LOCALIDAD DE MAHAHUAL, MUNICIPIO DE OTHÓN P. BLANCO, QUINTANA ROO (se adjunto archivo de macro localización), así como de los lotes resultantes de la subdivisión que se le practicara a dicho predio. 2) Se solicita clave catastral y croquis de ubicación, con coordenadas UTM, medidas y colindancias, incluido datos de nomenclaturas actualizadas (región, supermanzana, manzana, lote) del predio urbano conocido como "BENQUESOYA II", UBICADO SOBRE EL CAMINO COSTERO BENQUESOYA-RIO INDIÓ, EN LA LOCALIDAD DE MAHAHUAL, MUNICIPIO DE OTHÓN P. BLANCO, QUINTANA ROO (se adjunto archivo de macro localización), así como de los lotes resultantes de la subdivisión que se le practicara a dicho predio.</p>
17	231947700001822	<p>Solicito copia de los contratos vigentes formalizados con la persona física [REDACTED] y/o copia de los contratos vigentes, celebrados con la persona moral Operadora Chong, S.A. de C.V., cuyo RFC es [REDACTED].</p>
18	231947700001922	<p>PRIMERO: Solicito informe, respecto de la persona que promovió y de quien expide las licencias de construcción y/o demolición en las oficinas del H. Ayuntamiento de Othón P. Blanco Quintana Roo, con domicilio en Avenida Álvaro obregón LB, colonia centro, código postal 7700, Chetumal, estado de quintana roo; respecto del inmueble ubicado en calle refugio, sin número, esquina san Vicente lombardo, colonia San Rafael. Melgar, código postal 77020, Chetumal, estado de Quintana Roo, y de ser el caso solicito se remita copia simple, respecto de la documentación soporte. SEGUNDO: Solicito se informe, a nombre de quien aparece como titular en el registro o contrato de la toma de agua, o del suministro de agua, respecto del inmueble ubicado en calle refugio, sin número, esquina San Vicente Lombardo, colonia san Rafael. Melgar, código postal 77020, Chetumal, Estado de Quintana Roo. TERCERO: Solicito se informe y se remita copia simple respecto de la documentación soporte donde aparece el legal propietario del inmueble ubicado en calle refugio, sin número, esquina San Vicente Lombardo, colonia san Rafael. Melgar, código postal 77020, Chetumal, estado de Quintana Roo, dirigido al registro público de la propiedad y del comercio de quintana roo y o de la oficina encargada de realizar dichos tramites tenga a bien corroborar si con el cargo de los multicitados, puedan realizar actividades como (recibir donaciones, celebrar convenios para adquirir inmuebles, si es en sentido positivo exista convenio celebrado, licencia de construcción y demolición del inmueble ubicado en CALLE REFUGIO, SIN NUMERO, ESQUINA SAN VICENTE LOMBARDO,</p>

1: Eliminados por contener datos personales, con fundamento en el Artículo 116 de LGTAIP, Artículo 137 de la LTAIPQROO, numerales Quincuagésimo sexto, Quincuagésimo octavo, Sexagésimo y Sexagésimo primero de los Lineamientos Generales en Materia de Clasificación y Desclassificación de la Información, así como la Elaboración de Versiones Públicas.

INSTITUTO DE ACCESO A LA INFORMACIÓN Y
PROTECCIÓN DE DATOS PERSONALES
DE QUINTANA ROO

Formato para rendir el informe anual 2022

		COLONIA SAN RAFAEL. MELGAR, CODIGO POSTAL 77020, CHETUMAL, ESTADO DE QUINTANA RRO.
19	231947700002022	Se me expidan copias o digitalizaciones de todas las cuentas catastrales y folios reales de los lotes, predios y/o polígonos afectados por la construcción del Proyecto del Tren Maya en Tulum, Quintana Roo.
20	231947700002122	Se me expidan copias o digitalizaciones del decreto, expediente y procedimiento de expropiación sobre el lote terreno del fundo legal de Tulum, Quintana Roo con clave catastral 10900506002, derivado del proyecto del Tren Maya.
21	231947700002222	Se solicita toda la base de datos con todos los datos completos registrados en el Registro Público de la Propiedad y de Comercio, como nombres de personas físicas como morales, folios, números de identificación, ubicaciones, fechas, entre otros datos que estén integrados en este registro, así como un índice que especifique cuales son los datos que se encuentran inscritos en este registro.
22	231947700002322	Desechada por falta de respuesta del ciudadano
23	231947700002422	De conformidad con lo dispuesto en el artículo 23 de la Ley General de Archivos, solicito copia electrónica del Programa Anual de Desarrollo Archivístico del año 2022.
24	231947700002522	hola deseo saber información sobre autorizaciones de cambios de uso de suelo forestal (semarnat) que ha habido en la parte continental de isla mujeres Quintana roo_cambios autorizados de uso de suelo forestal (semarnat) en específico parte continental de isla mujeres quintana roo.
25	231947700002622	Favor de proporcionar la plantilla laboral de los ejercicios fiscales de 2016, 2017, 2018 2019, 2020, 2021 y 2022, desglosado por: Número total de trabajadoras mujeres servidoras públicas por unidad administrativa en los Entes Públicos. Número total de trabajadores hombres servidores públicos por unidad administrativa en los Entes Públicos. Favor de no referir a la plataforma de transparencia, ya que la información se encuentra incompleta y carece de los elementos solicitados por esta vía Analítico de plazas aprobado en cada presupuesto de egresos.
26	231947700002722	Favor de proporcionar la plantilla laboral de los ejercicios fiscales de 2016, 2017, 2018 2019, 2020, 2021 y 2022, desglosado por: Número total de trabajadoras mujeres servidoras públicas, así como el puesto que ocupan por unidad administrativa existente en el Ente Público. Número total de trabajadores hombres servidores públicos, así como el puesto que ocupan por unidad administrativa existente en el Ente Público. favor de proporcionar el tabulador de sueldos y salarios del ente público. Favor de no referir a la plataforma de transparencia, ya que la información se encuentra incompleta y carece de los elementos solicitados por esta vía. En caso de no poder proporcionar la información favor de fundar y motivar la respuesta. analítico de plazas aprobado en el presupuesto de egresos, bases de datos del área de recursos humanos.
27	231947700002822	Respecto al predio con "monte" o "selva" que aubicado frente

INSTITUTO DE ACCESO A LA INFORMACIÓN Y
PROTECCIÓN DE DATOS PERSONALES
DE QUINTANA ROO

Formato para rendir el informe anual 2022

	<p>al condominio denominado "Privada Kek'Chi (SACBE)" en la calle Itzá en Lote 1, manzana 141, súpermanzana 249, Distrito 13, código postal 77518, Cancún, Quintana Roo, solicitó que conforme al derecho de acceso a la información establecido en el artículo 6° de la Constitución Política de los Estados Unidos Mexicanos, así como en apoyo al artículo 13 de la Convención Americana sobre Derechos Humanos, que en el ámbito de su competencia de respuesta fundada y motivada en medios electrónicos por medio de la Plataforma Nacional de Transparencia a las siguientes preguntas:</p> <p>1. Informe cuál es el estatus jurídico o legal del predio especificando el tipo de uso de suelo con el que cuenta actualmente. 2. En caso de que el predio no cuente con un tipo de uso de suelo de conservación de la flora y fauna, informe el tipo de uso de suelo que le corresponde, así como los alcances de su estatus jurídico o legal actual. 3. En caso de que el predio haya sido cedido por el Estado a particulares, informe cómo se llevó a cabo, así como las autoridades y/o particulares involucrados. 4. Informe detalladamente cuál es la flora y fauna de la que tiene registro en el ámbito de su competencia que habita el ecosistema que se encuentra en el predio. 5. En caso de existir proyecto o desarrollo inmobiliario en el predio informe del mismo, cuál es su denominación, así como todo lo referente al mismo, así como las autoridades y particulares involucrados. 6. En el ámbito de su competencia, informe cuáles son los requisitos legales que debe de cumplir un proyecto o desarrollo inmobiliario para que no exista una afectación al derecho humano a un medio ambiente. 7. En específico, en caso de que se realice actualmente un proyecto o desarrollo inmobiliario en el predio de referencia, señale cuáles son los requisitos jurídicos que cumplió para llevarse a cabo, así como todas las autoridades y particulares relacionados.</p> <p>Aunado a lo anterior se solicita expresamente que: Acompañe su oficio de respuesta con todos los anexos de los documentos de carácter público que correspondan, señalando las direcciones electrónicas de los sitios en web en donde se encuentren o aportándolos en archivos electrónicos. No sea negada la información solicitada con motivo de reserva o confidencialidad que no sea debidamente fundada y motivada conforme al marco jurídico en materia de transparencia y acceso a la información. Se solicita que los documentos que acompañen su respuesta y que cuenten con datos personales de titulares o información de carácter reservado o confidencial, sea testado y entregado en su versión pública, en archivos electrónicos. Manifiesto expresamente que no me es posible acudir de manera personal a sus oficinas o instalaciones por lo que solicitó que se de respuesta por medios electrónicos, en caso de que los archivos electrónicos exceden el almacenamiento disponible para una respuesta, solicito que sean emitidas diversas respuestas que den respuesta a mi solicitud por medios electrónicos. Solicito que en caso de</p>
--	---



INSTITUTO DE ACCESO A LA INFORMACIÓN Y
 PROTECCIÓN DE DATOS PERSONALES
 DE QUINTANA ROO

Formato para rendir el informe anual 2022

		requerir tiempo suficiente para dar respuesta, el mismo no sea excesivo ni fuera de los plazos establecidos en la normatividad en materia de acceso a la información.
28	231947700002922	Información de quien es propietario del inmueble ubicado en lote 22, calle Juan Aldea Maya, Aldea Zama, 77780, en Tulum, Quintana Roo. Dirección del predio: lote 22, calle Juan Aldea Maya, Aldea Zama, 77780, en Tulum, Quintana Roo.
29	231947700003022	Buenas tardes, Solicito un directorio (Teléfono, correo y/o ubicación), de los rellenos sanitarios autorizados que se encuentren distribuidos por todo el Estado de Quintana Roo, de existir, también la información de los tiraderos que se encuentren en proceso de regularización. De los mismos, sería de mucha utilidad si pudieran contar y proporcionarme una copia de sus resolutivos o autorizaciones de operación, esto con la finalidad de dar cumplimiento a los programas de manejo de residuos del Proyecto del Tren Maya.
30	231947700003122	1. ¿Cuántas solicitudes de información pública, en una lengua distinta del español, inglés y acorde a la diversidad lingüística existente (Nahuatl, Maya, Tzeltal, Ch'ol, Tsotsil, Zapoteco, etc.), han recibido de mayo 2017 a la fecha? Lo anterior desglosado por sexo, edad, etnia, personas con discapacidad, etc). 2. ¿Existía o existe desde mayo de 2017 a la fecha en su Unidad de Transparencia personal capacitado para atender solicitudes de información diferentes del español, inglés y acuerdo a la diversidad lingüística (Nahuatl, Maya, Tzeltal, Ch'ol, Tsotsil, Zapoteco, etc.), es decir traductores?, si la respuesta es no, ¿de qué manera se les ha dado atención a las solicitudes y en qué plazo? y en caso de que la respuesta sea si ¿cuales son las diferentes lenguas en las que tienen personal capacitado?. 3. ¿Cuenta su Unidad de Transparencia con presupuesto para la contratación de traductores de acuerdo a la diversidad lingüística existente? 4. ¿Realiza su unidad de transparencia publicidad y difusión constante de que el acceso a la información pública es un derecho humano? 5. ¿Cuentan con estadísticas de todas las solicitudes recibidas y atendidas de mayo de 2017 a la fecha desglosado como se solicita en la primera pregunta? 6. ¿Qué mecanismos han activado para hacer valido el derecho de acceso a la información dentro de su unidad de transparencia? Favor de proporcionar la información en datos abiertos en un google drive.
31	231947700003222	1. ¿Cuántas solicitudes de información pública, en todas las lenguas oficiales en México han recibido incluyendo el español principalmente de las lenguas más habladas como son: (Nahuatl, Maya, Tzeltal, Totonaca, Mixteco, Otomi, Tzezal, Ch'ol, Tsotsil, Zapoteco, etc.), han recibido de mayo 2017 a la fecha?, Lo anterior desglosado por sexo, edad, etnia, personas con discapacidad, etc). 2. ¿Existía o existe desde mayo de 2017 a la fecha en su Unidad de Transparencia personal profesional o traductores, para atender solicitudes de información diferentes del español, como es el inglés y de cuerdo a la diversidad lingüística (Nahuatl, Maya, Tzeltal, Totonaca,

INSTITUTO DE ACCESO A LA INFORMACIÓN Y
 PROTECCIÓN DE DATOS PERSONALES
 DE QUINTANA ROO

Formato para rendir el informe anual 2022

		Mixteco, Otomi, Tzezal, Ch'ol, Tsotsil, Zapoteco, etc.), si la respuesta es no, ¿de qué manera se les ha dado atención a las solicitudes y en qué plazo? y en caso de que la respuesta sea si ¿cuáles son las diferentes lenguas en las que tienen personal contratado?. Favor de proporcionar la información en datos abiertos en un google drive.
32	231947700003322	Con fundamento en los derechos de acceso a la información y de petición que están contenidos en los artículos 6 apartado A fracciones I, III, IV, V y VI, y 8 de la Constitución Política de los Estados Unidos Mexicanos respectivamente. Así como los artículos 4 y 6 de la Ley General de Transparencia y Acceso a la Información Pública (LGTAIP) que establece que toda la información en posesión de los sujetos obligados es pública y que el Estado deberá garantizar el acceso a la información que cualquier autoridad, órgano y organismo del poder Ejecutivo posean, solicito en formato electrónico la siguiente información: El número total de procesos de compra pública realizados por esta institución durante 2021. Esto incluye los procesos de compra realizados a través de licitaciones públicas, invitaciones restringidas, adjudicaciones directas y otro tipo de procedimientos de compra pública. También favor de incluir el importe total gastado (en pesos mexicanos SIN IVA) por la institución en compras públicas durante 2021.
33	231947700003422	Respecto al predio ubicado en lote 22, calle Juan Aldea Maya, Aldea Zama, 77780, en Tulum, Quintana Roo, México. Se solicita se informe si existe lo siguiente: 1. Otorgamiento de permisos y/o licencias de construcción (fechas, solicitante, estatus). 2. Existencia de tramites para obtener permisos y/o licencias de construcción. (fechas solicitante, estatus). 3. Pagos relativos a tramites de permisos y/o licencias de construcción (fechas, solicitante, estatus, concepto de pago relativo a tramite). 4. Contratación de servicios públicos (luz, agua, basura). 5. Inscripción y /o tramites de proyectos de construcción (fechas solicitante, estatus)."
34	231947700003522	Hola buenas tardes, mi nombre es 2 , soy originario de la Ciudad de Cancún, actualmente estoy investigando acerca de la fundación del municipio de Felipe Carrillo Puerto, y de acuerdo a la INEGI, este fue fundado como municipio bajo el nombre de Santa Cruz de Bravo el 27 de febrero de 1904, mediante la Ley de Organización Política y Municipal de Territorio de Quintana Roo, posteriormente, el 1 de agosto de 1934, mediante el Decreto número 90 del Estado de Yucatán, el municipio de Santa Cruz pasa a denominarse Felipe Carrillo Puerto. Con lo anteriormente expuesto, mi solicitud es la siguiente, dado a que he buscado en Internet dichos decretos y no he tenido éxito en conseguirlos de forma digital, me gustaría saber si alguna de las autoridades señaladas en la presente solicitud de información pudiera hacerme llegar de forma digital los documentos anteriormente solicitados, o sea, la Ley de Organización Política y Municipal del Territorio de Quintana Roo vigente a la fecha del 27 de febrero de 1904, y el

2: Eliminados por contener datos personales, con fundamento en el Artículo 116 de LGTAIP, Artículo 137 de la LTAIPQROO, numerales Quincuagésimo sexto, Quincuagésimo octavo, Sexagésimo y Sexagésimo primero de los Lineamientos Generales en Materia de Clasificación y Desclassificación de la Información, así como la Elaboración de Versiones Públicas.

INSTITUTO DE ACCESO A LA INFORMACIÓN Y
 PROTECCIÓN DE DATOS PERSONALES
 DE QUINTANA ROO

Formato para rendir el informe anual 2022

		decreto número 90 de fecha 1 de agosto de 1934 del congreso del estado de Yucatán, decreto mediante el cual se modificó el nombre del municipio de Santa Cruz". Otros datos para su localización: Dichos documentos pueden estar en los antecedentes históricos de los congresos de Quintana Roo y/o del Estado de Yucatán, los he intentado localizar mediante las paginas de internet de los respectivos congresos, pero no tienen información respecto a esas fechas.
35	231947700003622	A quien corresponda: Por medio del presente pido tenga a bien facilitarme a mi costa, copia certificada de de los siguientes documentos en relación con el predio ubicado en 5 Avenida sur, sin número, colonia centro, código postal 77663, Cozumel, Quintana Roo, México: *Constancia de alineamiento y número oficial. *Croquis oficial de localización del terreno en cuestión. Otros datos para su localización: El inmueble se encuentra ubicado entre Avenida 10 y Rafael Melgar, atrás de la Plaza donde solía estar correos de México.
36	231947700003722	Deseo obtener información respecto del decreto que por causa de utilidad pública se declara parque nacional con el nombre de Tulum por lo que se decreta la expropiación en favor del Gobierno Federal según oficio DRPYCM.UJR.038/2022 EXPEDIENTE 00267 TOMO CCCLXV INSCRITO BAJO EL NUMERO 9, EL 9 DE JUNIO DEL 2022 A LAS 16:20:47. Otros datos para su localización: expropiación en favor del Gobierno Federal según oficio DRPYCM.UJR.038/2022 EXPEDIENTE 00267 TOMO CCCLXV INSCRITO BAJO EL NUMERO 9, EL 9 DE JUNIO DEL 2022 A LAS 16:20:47, EN EL INMUEBLE LOCALIZADO EN EL FOLIO 137345 DE LA OFICINA PLAYA DEL CARMEN, CON DOMICILIO EN: PREDIO EN INVESTIGACION OFICIO NUMERO 11210.DGOPR.DTN .05334.2022 LOCALIDAD: TULUM, PREDIO CONOCIDO "LA PLAYA", CON UNA SUPERFICIE DE 01-00-69 HECTAREAS. INSCRITO A NOMBRE DE 3
37	231947700003822	BACALAR, QUINTANA ROO - COPIA DEL DOCUMENTO EN EL QUE CONSTE EN SUS ARCHIVOS, EL HISTORIAL DE ANTECEDENTES REGISTRALES DEL SIGUIENTE PREDIO CONOCIDO COMO "VILLA FOTANA" QUE SE ENCUENTRA UBICADO SOBRE LA CARRETERA FEDERAL BACALAR. - BUENAVISTA KM.33 EN EL MUNICIPIO DE BACALAR, QUINTANA ROO. -DOCUMENTO EN EL QUE CONSTE EN SUS ARCHIVOS, TODO DOCUMENTO RELACIONADO CON EL PREDIO CONOCIDO COMO "VILLA FOTANA" QUE SE ENCUENTRA UBICADO SOBRE LA CARRETERA FEDERAL BACALAR - BUENAVISTA KM.33 EN EL MUNICIPIO DE BACALAR, QUINTANA ROO. -COPIA DEL DOCUMENTO EN EL QUE CONSTE EN SUS ARCHIVOS, TODO DOCUMENTO RELACIONADO CON EL PREDIO CONOCIDO COMO "VILLA FOTANA" QUE SE ENCUENTRA UBICADO SOBRE LA CARRETERA FEDERAL BACALAR - BUENAVISTA KM.33 EN EL MUNICIPIO DE BACALAR, QUINTANA ROO. -DOCUMENTO EN EL QUE CONSTE EN SUS ARCHIVOS, TODO DOCUMENTO DE COMPRA Y VENTA RELACIONADO CON EL PREDIO CONOCIDO COMO "VILLA FOTANA" QUE SE ENCUENTRA UBICADO SOBRE LA CARRETERA FEDERAL BACALAR. - BUENAVISTA KM.33 EN EL MUNICIPIO DE BACALAR, QUINTANA

3: Eliminados por contener datos personales, con fundamento en el Artículo 116 de LGTAIP, Artículo 137 de la LTAIPQROO, numerales Quincuagésimo sexto, Quincuagésimo octavo, Sexagésimo y Sexagésimo primero de los Lineamientos Generales en Materia de Clasificación y Desclassificación de la Información, así como la Elaboración de Versiones Públicas.

INSTITUTO DE ACCESO A LA INFORMACIÓN Y
 PROTECCIÓN DE DATOS PERSONALES
 DE QUINTANA ROO

Formato para rendir el informe anual 2022


		ROO. -COPIA DOCUMENTO EN EL QUE CONSTE EN SUS ARCHIVOS, TODO DOCUMENTO DE COMPRA Y VENTA RELACIONADO CON EL PREDIO CONOCIDO COMO "VILLA FOTANA" QUE SE ENCUENTRA UBICADO SOBRE LA CARRETERA FEDERAL BACALAR. -BUENAVISTA KM.33 EN EL MUNICIPIO DE BACALAR, QUINTANA ROO SE ANEXA ARCHIVO CON MAS DATOS DE PREDIO VILLA FONTANA. Otros datos para su localización: SE ANEXA ARCHIVO CON DATOS DEL PREDIO VILLA FONTANA PARA FACILITAR LA BÚSQUEDA DE LA INFORMACIÓN.
38	231947700003922	<p>4, mexicano por nacimiento, mayor de edad legal por haber nacido el día veinticinco de mayo de mil novecientos noventa y nueve, con domicilio para oír y recibir toda clase de notificaciones en el inmueble ubicado en calle siete sur diagonal manzana veintinueve lote tres plaza paseo coba local trescientos uno de la colonia Playacar Fase II, de la ciudad de Playa del Carmen, municipio de Solidaridad, Estado de Quintana Roo, señalando como correo electrónico para recibir toda clase de notificaciones relativas a la presente solicitud los correos electrónicos sanchez.s@mexlaw.com y/o pinto.j@mexlaw.com.mx y/o gamas.e@mexlaw.com y/o compareciendo por medio del presente curso a solicitar se sirva realizar una búsqueda en sus archivos respecto a:</p> <p>1) Otorgamiento de permisos y/o licencias de construcción (fechas, solicitante, estatus) 2) Existencia de tramites para obtener permisos y/o licencias de construcción. (fechas, solicitante, estatus) 3) Pagos relativos a tramites de permiso y/o licencia de construcción. (fechas, solicitante, estatus, concepto de pago relativo a trámite) 4) Contratación de servicios públicos. (luz, agua, basura) 5) Inscripción y/o trámites de proyectos de construcción. (fechas, solicitante, estatus). De el inmueble ubicado en el domicilio Lote 022, Manzana 003, Super manzana 025, Región 014, Aldea Maya, Fraccionamiento denominado Aldea Zama, en la Ciudad de Tulum, Quintana Roo. ." Otros datos para su localización: "Es de gran conocimiento que se han realizado obras de construcción continuas en el predio citado previamente, las cuales se necesite se desahogue dicha información con la finalidad de conocer que existe una propia legalidad en el Otros datos para su localización: Lote 22, Calle Juan Aldea Maya, Aldea Zama, Código Postal 77780, Tulum, Quintana Roo, México, dicho predio puede ser conocido como "KASA CEIBA.</p>
39	231947700004022	SI EN SU PLANTILLA LABORAL SE ENCUENTRA EL 5 CON RFC 5, SEA DE SINDICALIZADO, CONFIANZA, CONTRATO, POR HONORARIOS, ETC ASI COMO TAMBIEN EL MONTO DE SUS PERCEPCIONES Y COMPENSACIONES.
40	231947700004122	Favor de informar si a esta Autoridad o dependencias, departamentos o áreas adscritas a esta Autoridad, le corresponde emitir "Cédula Catastral", "Tablaje Catastral" o cualquier otro tipo de documento similar en relación con un bien inmueble y/o parcela ubicado en el Ejido denominado

4: Eliminados por contener datos personales, con fundamento en el Artículo 116 de LGTAIP, Artículo 137 de la LTAIPQROO, numerales Quincuagésimo sexto, Quincuagésimo octavo, Sexagésimo y Sexagésimo primero de los Lineamientos Generales en Materia de Clasificación y Desclassificación de la Información, así como la Elaboración de Versiones Públicas.

5: Eliminados por contener datos personales, con fundamento en el Artículo 116 de LGTAIP, Artículo 137 de la LTAIPQROO, numerales Quincuagésimo sexto, Quincuagésimo octavo, Sexagésimo y Sexagésimo primero de los Lineamientos Generales en Materia de Clasificación y Desclassificación de la Información, así como la Elaboración de Versiones Públicas.

INSTITUTO DE ACCESO A LA INFORMACIÓN Y
PROTECCIÓN DE DATOS PERSONALES
DE QUINTANA ROO

Formato para rendir el informe anual 2022

		<p>José María Pino Suárez del Municipio de Tulum, Estado de Quintana Roo. Así mismo, favor de informar si esta Autoridad o dependencias, departamentos o áreas adscritas a esta Autoridad cuentan con facultades para emitir cualquier tipo de documento o emitir algún tipo de autorización en virtud de un inmueble y/o parcela ubicado en el Ejido denominado José María Pino Suárez del Municipio de Tulum, Estado de Quintana Roo. Favor de informar si esta Autoridad o dependencias, departamentos o áreas adscritas a esta Autoridad han emitido algún tipo de acto administrativo, autorización, licencia y en general cualquier tipo de permiso en relación a los establecimientos comerciales (restaurantes, farmacias, bares, hoteles, hostales, supermercados, spa, etc.) ubicados en el Ejido denominado José María Pino Suárez del Municipio de Tulum, Estado de Quintana Roo. Favor de informar los actos administrativos, autorizaciones, licencias y en general cualquier tipo de permiso que esta Autoridad o dependencias, departamentos o áreas adscritas a esta Autoridad pudieran emitir en relación con los comerciales (restaurantes, farmacias, bares, hoteles, hostales, supermercados, spa, etc.) ubicados en el Ejido denominado José María Pino Suárez del Municipio de Tulum, Estado de Quintana Roo, así como los requisitos para cada uno de los actos administrativos. Favor de mencionar si esta Autoridad o las dependencias, departamentos o áreas adscritas a esta Autoridad, tienen conocimiento de los actos administrativos, autorizaciones, licencias y en general cualquier tipo de permiso con los que deben contar los establecimientos que cuentan con los siguientes giros comerciales en el denominado José María Pino Suárez del Municipio de Tulum, Estado de Quintana Roo, así como la Autoridad o autoridades facultadas de emitir tales permisos: -Restaurantes. -Hoteles. -Farmacias. -Bares. -Abarrotes y/o minisuper y/o miscelanea con venta de alcohol. -Spa. -Discotecas o centros nocturnos.</p>
41	231947700004222	<p>Solicito la información documentada acerca de la totalidad de los actos administrativos que sustenten la legalidad de la solicitud, autorización, desarrollo, ejecución, avance, factibilidad e inclusive la evidencia del pago de los derechos correspondiente por cada trámite, así como de los demás actos anexos, conexos o relacionados respecto del desarrollo inmobiliario conocido comercialmente como "CIUDAD MADERAS" y/o "CIUDAD MADERAS CANCUN" y/o "CIUDAD MADERAS CARIBE" y/o solicitados y/o gestionados probablemente por la persona moral "Promociones Habitacionales del Centro de México" S. A. de C. V. y/o "Fraccionadora la Romita" S. A. de C. V, sus representantes legales y/o cualquier empresa filial y/o de su mismo grupo empresarial; dicho proyecto inmobiliario domiciliado en el municipio de Lázaro Cárdenas, Estado de Quintana Roo. Me apego al derecho de conocer que sea transparentada la legalidad y legitimación jurídica del desarrollo de este fraccionamiento en particular, motivo de mi solicitud.</p> 

INSTITUTO DE ACCESO A LA INFORMACIÓN Y
 PROTECCIÓN DE DATOS PERSONALES
 DE QUINTANA ROO

Formato para rendir el informe anual 2022

		Otros datos para su localización: La información que solicito deberá incluir de manera enunciativa mas no limitativa y o similar en sus términos de acuerdo a la legislación aplicable, entre otros: Licencia de Ejecución de Obras de Urbanización, Autorización del Acuerdo de Cabildo, Venta Provisional de Lotes, Estudios Técnicos de Entrega Recepción de Fraccionamiento, Escritura que acredite la propiedad del predio inscrita en registro público, dictamen de uso de suelo, deslinde catastral registrado en registro público, asignación de clave catastral de fraccionamiento, asignación de claves catastrales individuales, planos de anteproyecto y visto bueno de lotificación, factibilidad de agua y energía eléctrica, estudio de impacto ecológico, vial y geológico ambiental, estudio hidrológico, denominación, asignación y nomenclatura del fraccionamiento, etc.
42	231947700004322	Se solicita información sobre la existencia de trámites, permisos y/o licencias de construcción, licitaciones, proyectos de desarrollo y/o construcción que se encuentren en proceso o hayan sido otorgados al siguiente predio: Lote 022, Manzana 003, Supermanzana 25, Región 014, Aldea Maya, Fraccionamiento denominado Aldea Zama, Ciudad de Tulum, Quintana Roo.
43	231947700004422	Se solicita se informe si cuentan entre sus archivos, documentos y bases de datos informacion relativa al propietario del siguiente predio: Lote 022, Manzana 003, Supermanzana 25, Región 014, Aldea Maya, Fraccionamiento denominado Aldea Zama, Ciudad de Tulum, Quintana Roo Tener información si el predio Lote 022, Manzana 003, Supermanzana 25, Región 014, Aldea Maya, Fraccionamiento denominado Aldea Zama, Ciudad de Tulum, Quintana Roo se encuentra a nombre de alguna persona moral o fisica.
44	231947700004522	<p>6 mexicano por nacimiento, mayor de edad legal por haber nacido el día veinticinco de mayo de mil novecientos noventa y nueve, con domicilio para oír y recibir toda clase de notificaciones en el inmueble ubicado en calle siete sur diagonal manzana veintinueve lote tres plaza paseo coba local trescientos uno de la colonia Playacar Fase II, de la ciudad de Playa del Carmen, municipio de Solidaridad, Estado de Quintana Roo, señalando como correo electrónico para recibir toda clase de notificaciones relativas a la presente solicitud los correos electrónicos [REDACTED]</p> <p>6</p> <p>compareciendo por medio del presente ocurso a solicitar se sirva realizar una búsqueda en sus archivos respecto a: 1)Otorgamiento de permisos y/o licencias de construcción (fechas, solicitante, estatus) 2)Existencia de trámites para obtener permisos y/o licencias de construcción. (fechas, solicitante, estatus) 3)Pagos relativas a tramites de permiso y/o licencia de construcción. (fechas, solicitante, estatus, concepto de pago relativo a trámite) 4)Contratación de servicios públicos. (luz [CFE], agua, basura) 5)Inscripción y/o trámites de</p>



6: Eliminados por contener datos personales, con fundamento en el Artículo 116 de LGTAIP, Artículo 137 de la LTAIPQROO, numerales Quincuagésimo sexto, Quincuagésimo octavo, Sexagésimo y Sexagésimo primero de los Lineamientos Generales en Materia de Clasificación y Desclassificación de la Información, así como la Elaboración de Versiones Públicas.

INSTITUTO DE ACCESO A LA INFORMACIÓN Y
PROTECCIÓN DE DATOS PERSONALES
DE QUINTANA ROO

Formato para rendir el informe anual 2022

		<p>proyectos de construcción. (fechas, solicitante, estatus). Del inmueble ubicado en el domicilio Calle Caleta Yaku, Lote 030, Manzana 014, Puerto Aventuras, Quintana Roo.</p> <p>Otros datos para su localización: predio se encuentra inscrito en el registro público de la propiedad de Quintana Roo bajo el folio: 138963, con Clave Catastro titular de dicho inmueble es [REDACTED] 7 [REDACTED]</p>
45	231947700004622	<p>Solicito los documentos que avalen el derecho de vía donde se construye todo el tramo 5. Solicito los documentos del listado de los terrenos con propietario o no en la zona del municipio de Puerto Morelos. Solicito documentos de la situación en la que se encuentran los terrenos ejidales de la delegación de Leona Vicario, en la ruta de los Cenotes donde se construye la estación de Puerto Morelos del Tren Maya.</p>
46	231947700004722	<p>Se solicita valor catastral de Terreno ubicado en la Calle 73 SUR :23-1 Lote No. 3 Mza 689 Región 8. Otros datos para su localización: Clave Catastral: [REDACTED] 8 [REDACTED]</p>
47	231947700004822	<p>Buen día. Por medio de la presente, solicitamos a su dependencia información, bases de datos, archivos SHP (de 2015 a 2022 o cualquier año disponible en este rango), sobre la oferta de vivienda en los municipios de la entidad; así como los precios de venta y renta de vivienda, especificando cualquier dato disponible, categoría de la vivienda; ubicación; año de construcción. Al igual que cualquier otro dato disponible que pueda sumar a un estudio sobre la asequibilidad de la vivienda en México. Rogamos que en caso de que otra institución estatal cuente con lo solicitado, canalizar la presente solicitud. Sin más que agregar, reciban un cordial saludo.</p>

7 y 8: Eliminados por contener datos personales, con fundamento en el Artículo 116 de LGTAIP, Artículo 137 de la LTAIPQROO, numerales Quincuagésimo sexto, Quincuagésimo octavo, Sexagésimo y Sexagésimo primero de los Lineamientos Generales en Materia de Clasificación y Desclassificación de la Información, así como la Elaboración de Versiones Públicas.

Elaboró	Autorizó
 <hr/> <p>Br. Joaquín Manuel Tun Tuz Jefe del Departamento de Normatividad</p>	 <hr/> <p>Lic. Manuel Apolito Burgos Gómez Director Jurídico y Unidad de Transparencia y Acceso a la Información Pública y Protección Datos Personales</p>