



Nombre del Medio de Verificación	
Informe de Boletines y Alertas	
Clave y nombre de la Dependencia:	2111104231 - Coordinación Estatal de Protección Civil de Quintana Roo
Programa Presupuestario:	P008 - Protección Civil, Resiliente e Incluyente
Resumen narrativo del nivel reportado:	C02.A01 - Difusión boletines meteorológicos y alertas de los sistemas tropicales que se presentan los 365 días del año.
Indicador:	C2A1 - Porcentaje de boletines meteorológicos y alertas de los sistemas tropicales difundidos
Método de Cálculo:	$(\text{Número de boletines difundidos} / \text{Número de boletines emitidos}) \times 100$
Trimestre reportado:	Cuarto trimestre
Liga de Publicación del Medio de Verificación:	https://qroo.gob.mx/coeproc/index.php/indicadores-de-resultados-coeproc/
Unidad Responsable del Indicador:	1231-1403 - Dirección de Meteorología

Datos de las Variables reportadas:

	OCTUBRE	NOVIEMBRE	DICIEMBRE	NOMBRE DE LAS VARIABLES
NUMERADOR	31	30	31	Número de boletines difundidos
DENOMINADOR	31	30	31	Total de boletines difundidos

Descripción de los resultados:

Durante el ejercicio, el porcentaje alcanzado fue del 100% ya que la meta anual 366 boletines programados se lograron realizar 366. Al cuarto trimestre se difundieron 92 boletines meteorológicos y alertas de los sistemas tropicales. El porcentaje alcanzado fue de 100, con lo cual se cumple el supuesto de que los instrumentos y herramientas informáticas de monitoreo meteorológico proporcionan información actualizada. Lo que significa un cumplimiento de la meta del 100% siendo esto un resultado satisfactorio para el 2024.



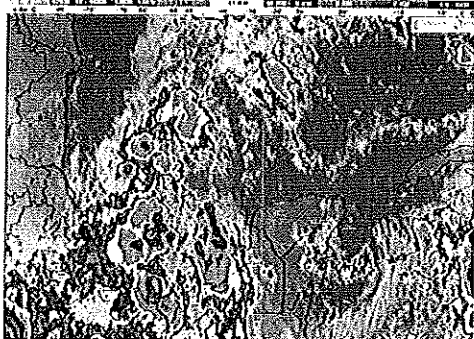
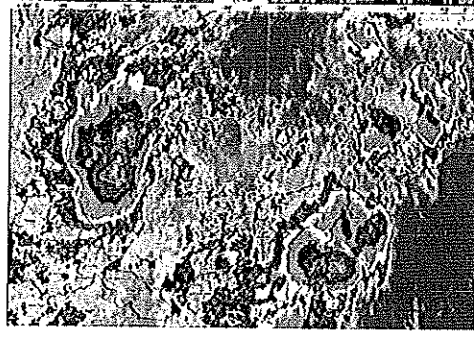

VARIABLE	CALENDARIO PROGRAMADO			
	OCTUBRE	NOVIEMBRE	DICIEMBRE	META
NUMERADOR	31	30	31	100%
DENOMINADOR	31	30	31	100%

VARIABLE	CALENDARIO EJECUTADO			
	OCTUBRE	NOVIEMBRE	DICIEMBRE	META
NUMERADOR	31	30	31	100%
DENOMINADOR	31	30	31	100%

Tipo de Evidencia: Capturas de pantallas de la red de difusión de WhatsApp donde se encuentran los medios de comunicación y se les comparte el boletín meteorológico con los enlaces de Facebook, Twitter, Instagram y la página oficial de la COEPROC.

Elaboró
Br. Gisela Esmeralda May Pinzón
Secretaría Ejecutiva

Autorizó
C. Gustavo Adán García
Director de Meteorología


Nombre del Medio de Verificación	
Informe de Boletines y Alertas	
Mes Reportado:	Octubre
Número de boletines difundidos en la página de la Coordinación Estatal de protección Civil y redes sociales:	31
<p>Captura de pantalla de imagenes de la página de la Coordinación Estatal de Protección Civil https://qroo.gob.mx/coeproc/</p>	
<p>coeproc/index.php/2024/10/03/26433/</p>  <p>Boletín Meteorológico Número 277, 03-OCT-24.</p> <p>03-OCT-2024 por COEPROC</p> <p>PERÍODO DE VALIDEZ: DE LAS 06:00 H DEL DÍA 03 DE OCTUBRE A LAS 06:00 H DEL DÍA 04 DE OCTUBRE DEL 2024.</p> <p>SINOPSIS:</p> <p>Continúa un patrón de bajas cálidas a la interacción de la vaguada mexicana y una zona de baja presión con estacional para dar origen a un sistema sobre el noroeste del Golfo de México y la entrada de humedad del Mar Caribe hacia la región costera de Quintana Roo se mantendrá en el</p>	<p>coeproc/index.php/2024/10/05/boletin-meteorologico-numero-278-05-oct-24/</p>  <p>Boletín Meteorológico Número 278, 05-OCT-24.</p> <p>05-OCT-2024 por COEPROC</p> <p>PERÍODO DE VALIDEZ: DE LAS 06:00 H DEL DÍA 05 DE OCTUBRE A LAS 06:00 H DEL DÍA 06 DE OCTUBRE DEL 2024.</p> <p>SINOPSIS:</p> <ul style="list-style-type: none"> Continúa un patrón de bajas cálidas a una zona de baja presión con estacional para dar origen a un sistema localizado al sur este del Golfo de México y la entrada de humedad del Mar Caribe hacia la región costera de Quintana Roo se mantendrá en el <p>  </p>

Captura de pantalla de imágenes del grupo de comunicación (responsable de la información Raúl Hernández Gorocica Jefe de Área de Comunicación)

12:07
Teléfono

< 106 **DIFUSIÓN COEPROC**
Mauro, 11 4 4 1 6 1 6

PRONÓSTICO METEOROLÓGICO



Coordinación Estatal de Protección Civil Quintan...
Boletín Meteorológico Núme...
www.facebook.com

Fb: <https://www.facebook.com/share/p/C75XC74sjxsoCRdi/?mibextid=WC7FNe>

X: https://x.com/protcivil_qroo/status/1846618423863406743?s=46


Inst: <https://www.instagram.com/p/DBLxSwERqta/?igsh=MTI2YnUxajB0d2ag==>

6:56 a.m. ✓

12:15

< 99 **DIFUSIÓN COEPROC**
Ragnar, Mauro, 11 4 4 1 6 1 6

PRONÓSTICO METEOROLÓGICO
Jueves



Coordinación Estatal de Protección Civil Quintan...
Boletín Meteorológico Núme...
www.facebook.com

Fb: <https://www.facebook.com/share/gBgXhcYNr8QaVRsE/?mibextid=WC7FNe>

X: https://x.com/protcivil_qroo/status/1851946628392870083?s=46

Inst: <https://www.instagram.com/p/DBYvVv08xqOp/?igsh=MW1ncXQ3YjB6eWI0Mw==>

6:21 a.m. ✓

Captura de imágenes del facebook <https://www.facebook.com/CoeprocORoo>

3335595058&id=109066793784694&mbetfid=WC7F7E&rdid=elw8TSRREyvmFQzC

Coordinación Estatal de Protección Civil Quintana Roo
4 de octubre a las 7:41a. m.

La Coordinación Estatal de Protección Civil Quintana Roo informa que con base a la información emitida por la Conagua Comisión Nacional del Agua-SMNmx:

Se prevé la formación de una zona de baja presión en el golfo de México. Mantiene 40% de probabilidad para desarrollo ciclónico en 7 días.

ZONA DE VIGILANCIA

Se prevé la formación de una zona de baja presión en el golfo de México. Mantiene 40% de probabilidad para desarrollo ciclónico en 7 días.

Mapa de Vigilancia:

Mapa de la Península de Yucatán:

3359256&_ctf_1(0)=AZV&...&CSEmIuo=&E=...&XCD=...&AOCHDOGSq3nGQmJb-Q1mstH-dH

Publicación de Coordinación Estatal de Protección Civil Qu...

Coordinación Estatal de Protección Civil Quintana Roo
4 de octubre a las 8:07 a. m.

Boletín Meteorológico Número 334, 31-OCT-24.

PERÍODO DE VALIDEZ: DE LAS 06:00 H DEL DÍA 31 DE OCTUBRE, A LAS 06:00 H DEL DÍA 01 DE NOVIEMBRE DEL 2024.

SINOPSIS

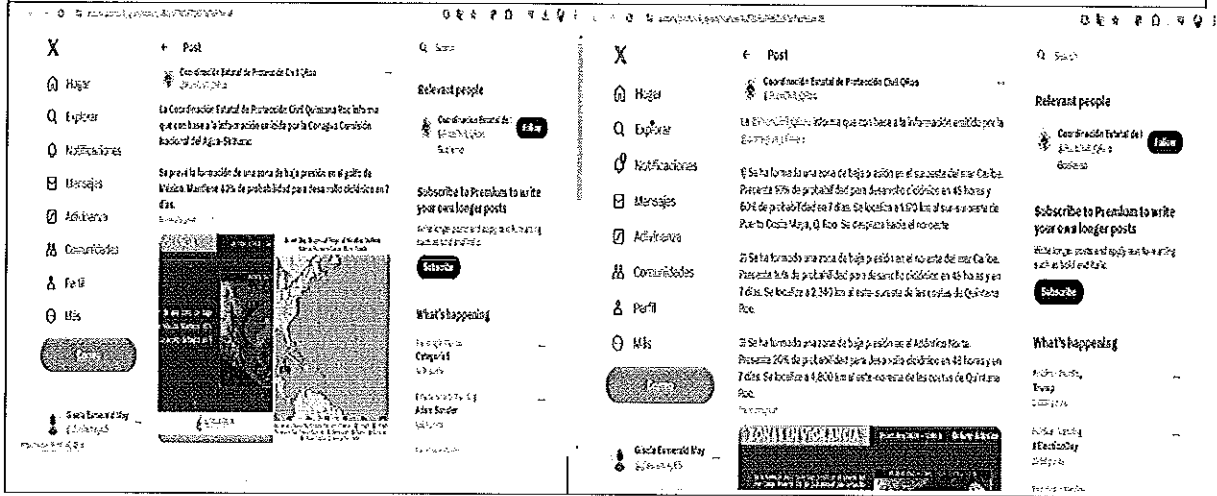
El desplazamiento de la onda tropical número 33 sobre la Península de Yucatán y el suroeste del país así como la actividad de la actividad del Mar Caribe hacia la región peninsular, mantendrá sobre el estado de Quintana Roo cielo medio nublado y nuboso durante el transcurso del día. Vientos fuertes con lluvias puntuales muy fuertes acompañados de actividad eléctrica, ambiente caluroso durante el día y cálido a templado por la noche y al amanecer. Viento con rachas de 40 a 60 km/h principalmente sobre las zonas de costa del estado.

TIEMPO PROBABLE PARA EL ESTADO DE QUINTANA ROO

1. EDUARDI MURRAY. Cielo medio nublado a nuboso. Vientos con ráfagas de chubascos acompañados de actividad eléctrica, ambiente muy caluroso. Viento del este de 25 a 35 km/h con rachas más fuertes. Temperatura Máxima 33/34°C, Temperatura Mínima para mañana 25/27°C. Sensación térmica: 37°C. Las Manzanillas la primera 09:27 h, la segunda 09:32 h, Las Mesas Rojas la primera 02:18 h y la segunda 11:00 h. Presión Atmosférica: 1011 hPa. Salida del Sol: 06:52 h. Puesta del Sol: 18:13 h.



Escriba un comentario

Captura de imágenes de twitter https://twitter.com/ProtCivil_QRoo/status/



The screenshot shows a Twitter post from the account 'Coordinación Estatal de Protección Civil Q Roo'. The post includes a map of Quintana Roo with a red-shaded area in the northern part of the state, indicating a high-risk zone. The text of the tweet reads: 'Se prevé la formación de una zona de alta presión en el golfo de México durante 10% de probabilidad para desarrollo ciclónico en 7 días.' The tweet also features a 'Subscribe to Premium to write your own longer posts' banner and a 'What's happening' section below it.


Faint, illegible text located in the bottom left corner of the page, possibly a watermark or bleed-through from another document.

Nombre del Medio de Verificación	
Informe de Boletines y Alertas	
Mes Reportado:	Noviembre
Número de boletines difundidos en la página de la Coordinación Estatal de protección Civil y redes sociales:	30
<p><i>Captura de pantalla de imagenes de la página de la Coordinación Estatal de Protección Civil</i></p> <p>https://qroo.gob.mx/coeproc/</p>	
<p>qroo.gob.mx/coeproc/index.php/2024/11/30/boletin-meteorologico-numero-313-30-nov-24/</p>  <p>Boletín Meteorológico Número 313, 09-NOV-24.</p> <p>09/11/2024 por COEPROC</p> <p>PERÍODO DE VALIDEZ DE LAS 06:00H DEL DÍA 09 DE NOVIEMBRE, A LAS 06:00H DEL DÍA 10 DE NOVIEMBRE DEL 2024.</p> <p>5469904</p> <p><u>1.- Los disminuidos niveles de la temperatura al nivel del mar se elevan sobre el Golfo de México, dando lugar a la formación de la granulación de lluvia sobre la Península de Yucatán, originando el estado de Quintana Roo con lluvias de moderada a abundante intensidad, distribuidas en forma casi homogénea a través del área, con mayor actividad durante el día debido a la influencia del mar Caribe y al pasar de las corrientes de aire frío que se forman sobre el Golfo de México.</u></p>	<p>qroo.gob.mx/coeproc/index.php/2024/11/30/boletin-meteorologico-numero-334-30-nov-24/</p>  <p>Boletín Meteorológico Número 334, 30-NOV-24.</p> <p>30/11/2024 por COEPROC</p> <p>PERÍODO DE VALIDEZ DE LAS 06:00H DEL DÍA 30 DE NOVIEMBRE, A LAS 06:00H DEL DÍA 01 DE DICIEMBRE DEL 2024.</p> <p>SINOPSIS:</p> <p><u>El frente frío que se mantendrá con características de estacionario sobre el Golfo de México al norte de la Península de Yucatán, mantendrá sobre el estado de Quintana Roo cielo</u></p>

Captura de pantalla de imágenes del grupo de comunicación (responsable de la difusión Raul Hernández Gorocica Jefe del Área de Comunicación)

DIFUSIÓN COEPROC
¡Ragnar, Mauro, ...

Inst: <https://www.instagram.com/p/DB6PFYpRVlf/?igsh=bm96ZXQyMW9qa21m>
8:28 a.m. ✓



PRONÓSTICO METEOROLÓGICO


Coordinación Estatal de Protección Civil Quintan...
Boletín Meteorológico Núme...
web.facebook.com

Fb: <https://www.facebook.com/share/p/QkntShZAIiNDDn2eo/?mibextid=WC7FNe>

X: https://x.com/protcivil_qroo/status/18530656883294574?s=46

1:47

< 109 **DIFUSIÓN COEPROC**
¡Ragnar, Mauro, ...



Coordinación Estatal de Protección Civil Quintan...
Boletín Meteorológico Núme...
www.facebook.com

Fb: <https://www.facebook.com/share/p/129cvRayTDV/?mibextid=WC7FNe>

X: https://x.com/protcivil_qroo/status/186283916464928379?s=46

Inst: https://www.instagram.com/p/DC_vlFtR1rn/?igsh=ZDNkbDlkOWA4NDc5
7:43 a.m. ✓

Captura de imágenes del facebook, <https://www.facebook.com/CoeprocQRoo>,

Facebook.com/COEPROCQRoo para 9120043565527676 en los Estados Unidos de América

Publicación de Coordinación Estatal de Protección Civil Qu...

Coordinación Estatal de Protección Civil Quintana Roo
28 de noviembre a las 7:44 a.m. · Q

Boletín Meteorológico Número 312, 28/NOV/24

POSICIÓN DE VIGILANCIA DE LAS 06:00 H DEL DÍA 28 DE NOVIEMBRE, A LAS 06:00 H DEL DÍA 29 DE NOVIEMBRE DEL 2024.

SINOPSIS:

1.- Sistema de alta presión en niveles medios de la atmósfera sobre la mayor parte del país y la Península de Yucatán, mantendrá sobre el estado de Quintana Roo un flujo de la circulación en estado de inversión de los niveles de carácter transitorio del día con poca probabilidad de lluvia, continuará sobre la zona durante el día y a las 18:00 hrs por la noche y al amanecer. Viento con ráfagas de 40 km/h principalmente sobre las costas del estado.

2.- El frente número Once se localiza sobre el noreste del país y porción norte del Golfo de México y continuará a recorrer lentamente la vertiente oriental del país.

TIEMPO PROBABLE PARA EL ESTADO DE QUINTANA ROO:

1.- **MAYAGÜEZ.** - Gota despegada a parcialmente nublado, poca probabilidad de lluvia. Viento del noreste y este. 06:15 a 25 km/h con ráfagas más fuertes. Ambiente cálido. Temperatura Máxima: 31/33°C. Temperatura Mínima para mañana: 22/25°C. Sereno. Humedad: 25%. Las Manos Altas la primera 07:41h, la segunda 18:50 h. Las Manos Bajas la primera 01:42h y la segunda 17:21h. Presión Atmosférica: 1013 hPa. Satélite del Sur 07:01h. Puesta del Sol: 18:06 h.

Facebook.com/COEPROCQRoo para 9120043565527676 en los Estados Unidos de América

Publicación de Coordinación Estatal de Protección Civil Qu...

Coordinación Estatal de Protección Civil Quintana Roo
28 de noviembre a las 7:44 a.m. · Q

Boletín Meteorológico Número 312, 28/NOV/24

POSICIÓN DE VIGILANCIA DE LAS 06:00 H DEL DÍA 28 DE NOVIEMBRE, A LAS 06:00 H DEL DÍA 29 DE NOVIEMBRE DEL 2024.

SINOPSIS:

1.- Sistema de alta presión en niveles medios de la atmósfera sobre la mayor parte del país y la Península de Yucatán, mantendrá sobre el estado de Quintana Roo un flujo de la circulación en estado de inversión de los niveles de carácter transitorio del día con poca probabilidad de lluvia, continuará sobre la zona durante el día y a las 18:00 hrs por la noche y al amanecer. Viento con ráfagas de 40 km/h principalmente sobre las costas del estado.

2.- El frente número Once se localiza sobre el noreste del país y porción norte del Golfo de México y continuará a recorrer lentamente la vertiente oriental del país.

TIEMPO PROBABLE PARA EL ESTADO DE QUINTANA ROO:

1.- **MAYAGÜEZ.** - Gota despegada a parcialmente nublado, poca probabilidad de lluvia. Viento del noreste y este. 06:15 a 25 km/h con ráfagas más fuertes. Ambiente cálido. Temperatura Máxima: 31/33°C. Temperatura Mínima para mañana: 22/25°C. Sereno. Humedad: 25%. Las Manos Altas la primera 07:41h, la segunda 18:50 h. Las Manos Bajas la primera 01:42h y la segunda 17:21h. Presión Atmosférica: 1013 hPa. Satélite del Sur 07:01h. Puesta del Sol: 18:06 h.


Nombre del Medio de Verificación	
Informe de Boletines y Alertas	
Mes Reportado:	Diciembre
Número de boletines difundidos en la página de la Coordinación Estatal de protección Civil y redes sociales:	31
<p><i>Captura de pantalla de imagenes de la página de la Coordinación Estatal de Protección Civil</i> https://qroo.gob.mx/coeproc/</p>	
<p>Boletín Meteorológico Número 335, 01-DIC-24.</p> <p>PERÍODO DE VALIDEZ DE LAS 06:00 H DEL DÍA 31 DE DICIEMBRE A LAS 06:00 H DEL DÍA 01 DE ENERO DEL 2025.</p> <p>SINOPSIS:</p> <p>1.- La afluencia de aire húmedo proveniente del Mar Caribe hacia la Península de Yucatán, mantendrá en estado de Quintana Roo cielo parcialmente nublado con incremento de nublado durante el transcurso del día, lluvias aisladas con intervalos de chubascos ambiente diurno será caluroso y templado a fresco al amanecer. Viento con rachas</p>	<p>Boletín Meteorológico Número 365, 31-Dic-24.</p> <p>31/12/2024 por COEPROC</p> <p>PERÍODO DE VALIDEZ: DE LAS 06:00 H DEL DÍA 31 DE DICIEMBRE DE 2024, A LAS 06:00 H DEL DÍA 01 DE ENERO DEL 2025.</p> <p>SINOPSIS:</p> <p>1.- La afluencia de aire húmedo proveniente del Mar Caribe hacia la Península de Yucatán, mantendrá en estado de Quintana Roo cielo parcialmente nublado con incremento de nublado durante el transcurso del día, lluvias aisladas con intervalos de chubascos ambiente diurno será caluroso y templado a fresco al amanecer. Viento con rachas</p>

Captura de pantalla de imágenes del grupo de comunicación (responsable de la difusión Raul Hernández Gorocica Jefe del Área de Comunicación)

9:26

105 **DIFUSIÓN COEPROC**
¡Ragnar, Mauro, ...

Ayer



Coordinación Estatal de
Protección Civil Quintan...
Boletín Meteorológico Núme...
www.facebook.com

Fb: <https://www.facebook.com/share/p/GPzKFpMSrng4wrAR/?mibextid=WC7FNe>

X: https://x.com/protcivil_groo/status/186500809188590823?s=46

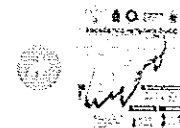
Inst: <https://www.instagram.com/p/DDP.I7Uinx66I/?>

1:28

117 **DIFUSIÓN COEPROC**
¡Ragnar, Mauro, ...

6:22 a.m. ✓

martes




Coordinación Estatal de
Protección Civil Quint...
Boletín Meteorológico Nú...
www.facebook.com

Fb: <https://www.facebook.com/share/p/ZLJhD6nq2v3dAqVo/?mibextid=wwXlfr>

X: https://x.com/protcivil_groo/status/1874067518366560534?s=46

Inst: <https://www.instagram.com/p/DEPhNkBXcUs/?igsh=bTB5cHcxYXpkdG55>

7:23 a.m. ✓



Coordinación Estatal de
Protección Civil Quint...
1. AVISO IMPORTANTE: F...
www.facebook.com

1. AVISO IMPORTANTE:
FRENTE FRÍO NÚMERO 20 Y
VAGUADA PREFRONTAL

Captura de imágenes del facebook <https://www.facebook.com/CoeprocQRoo>

facebook.com/story.php?story_fbid=5095731715561348&id=1500667337246545&type=2&act=like&_ftid=1500667337246545&_ftid=1500667337246545

Publicación de Coordinación Estatal de Protección Civil Qu...

Coordinación Estatal de Protección Civil Quintana Roo
11 de diciembre de 2024 a las 6:55 a.m.

Boletín Meteorológico Número 335, 01-DIC-24.

PERÍODO DE VALIDEZ: DE LAS 06:00 H DEL DÍA 01 DE DICIEMBRE, A LAS 06:00 H DEL DÍA 02 DE DICIEMBRE DEL 2024.

SINOPSIS:

El frente número Once se desplazará sobre la Península de Yucatán, originar(á) sobre el estado de Quintana Roo cielo parcialmente nublado con incremento de nubes durante el transcurso del día, lluvias con intervalos de chubascos, continuará ambiente cálido durante el día y cálido a templado por la noche y al amanecer. El viento se fijará del norte con rachas de 40 a 50 km/h principalmente sobre las costas del estado.

TIEMPO PROBABLE PARA EL ESTADO DE QUINTANA ROO:

1.- **RENTO JÚAREZ**- Cielo parcialmente nublado a nublado, lluvias con intervalos de chubascos. Viento del noreste de 25 a 35 km/h con rachas más fuertes. Ambiente cálido. Temperatura Máxima: 27/29 GC, Temperatura Mínima para mañana: 19/21 GC. Sensación Térmica: 31 GC. Las Mareas Altas la primera 02:08 h, la segunda 21:35 h, las Mareas Bajas la primera 03:27 h y la segunda 14:41 h. Presión Atmosférica: 1017 hPa. Salida del Sol 07:11 h. Puesta del Sol 18:06 h.

2.- **LÁZARO CÁRDENAS**- Cielo parcialmente nublado a nublado, lluvias con intervalos de chubascos. Viento del noreste de 25 a 35 km/h con rachas más fuertes. Ambiente cálido. Temperatura Máxima:

Escibe un comentario

facebook.com/story.php?story_fbid=5095731715561348&id=1500667337246545&type=2&act=like&_ftid=1500667337246545&_ftid=1500667337246545

Publicación de Coordinación Estatal de Protección Civil Qu...

Coordinación Estatal de Protección Civil Quintana Roo
11 de diciembre de 2024 a las 7:55 a.m.

Boletín Meteorológico Número 335, 31-Dic-24.

PERÍODO DE VALIDEZ: DE LAS 06:00 H DEL DÍA 31 DE OCTUBRE DE 2024, A LAS 06:00 H DEL DÍA 01 DE ENERO DEL 2025.

SINOPSIS:

1.- La ausencia de aire frío proveniente del Mar Caribe hacia la Península de Yucatán, mantendrá en el estado de Quintana Roo cielo parcialmente nublado con incremento de nubes durante el transcurso del día, lluvias débiles con intervalos de chubascos, el ambiente cálido será cálido y templado a fresco al amanecer. Viento con rachas de 40 km/h principalmente sobre las costas del estado.

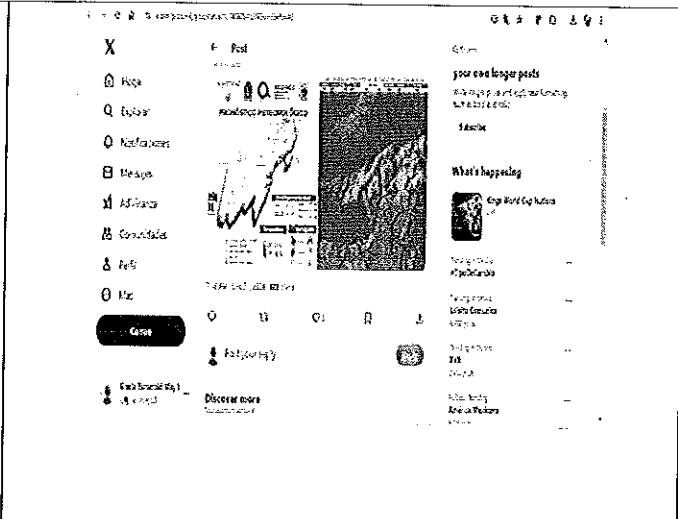

2.- El frente frío número Once afecta las porciones norte y noroeste del país, provoca viento fresco y aumento del norte, descenso de la temperatura y lluvias con actividad eléctrica sobre su área de influencia.

TIEMPO PROBABLE PARA EL ESTADO DE QUINTANA ROO:

1.- **RENTO JÚAREZ**- Cielo parcialmente nublado. Lluvias débiles y chubascos ocasionales. Viento de dirección variable de 15 km/h, fúndese del este por la tarde noche con la misma intensidad. Ambiente cálido. Temperatura Máxima: 27/29 GC, Temperatura Mínima para mañana: 21/25 GC. Sensación Térmica: 31 GC. Las Mareas Altas la primera 02:08 h, la segunda 21:35 h, las Mareas Bajas la

Escibe un comentario

Captura de pantalla de imagenes de twitter https://twitter.com/ProtCivil_QRoo/status/



Captura de imágenes de instagram <https://www.instagram.com/>

