



Nombre del Medio de Verificación Informe de Boletines y Alertas		
Clave y nombre de la Dependencia:	2111104231 - Coordinación Estatal de Protección Civil de Quintana Roo	
Programa Presupuestario:	P008 - Protección Civil, Resiliente e Incluyente	
Resumen narrativo del nivel reportado:	C02.A01 - Difusión boletines meteorológicos y alertas de los sistemas tropicales que se presentan los 365 días del año.	
Indicador:	C2A1 - Porcentaje de boletines meteorológicos y alertas de los sistemas tropicales difundidos	
Método de Cálculo:	$(\text{Número de boletines difundidos} / \text{Número de boletines emitidos}) \times 100$	
Trimestre reportado:	Tercer trimestre	
Liga de Publicación del Medio de Verificación:	https://qroo.gob.mx/coeproc/indicadores-de-resultados-coeproc/	
Unidad Responsable del Indicador:	1231-1403 - Dirección de Meteorología	
Datos de las Variables reportadas:		
NUMERADOR	Número de boletines difundidos	
DENOMINADOR	Total de boletines difundidos	
Descripción de los resultados:		
NUMERADOR	92	Número de boletines difundidos
DENOMINADOR	92	Total de boletines difundidos
<p>Este indicador tiene como meta anual 366 boletines programados. Al tercer trimestre se difundieron 92 boletines meteorológicos y alertas de los sistemas tropicales. El porcentaje alcanzado fue de 100, con lo cual se cumple el supuesto de que los instrumentos y herramientas informáticas de monitoreo meteorológico proporcionan información actualizada. Lo que significa un cumplimiento de la meta del 100% siendo esto un resultado satisfactorio para el 2024.</p>		



VARIABLE	METAS REALIZADAS			
	JULIO	AGOSTO	SEPTIEMBRE	TOTAL TRIMESTRAL
NUMERADOR	31	31	30	92
DENOMINADOR	31	31	30	92

Tipo de Evidencia: Capturas de pantallas de la red de difusión de whatsapp donde se encuentran los medios de comunicación y se les comparte el boletín meteorológico con los enlaces de Facebook, twitter, instagram y la página oficial de la COEPROC.

Elaboró
Br. Gisela Esmeralda May Pinzón
Secretaria Ejecutiva

Autorizó
C. Gustavo Adán García
Director de Meteorología



Nombre del Medio de Verificación	
Informe de Boletines y Alertas	
Mes Reportado:	Julio
Número de boletines difundidos en la página de la Coordinación Estatal de protección Civil y redes sociales:	31
<p><i>Captura de pantalla de imagenes de la página de la Coordinación Estatal de Protección Civil</i> https://qroo.gob.mx/coeproc/</p>	

Captura de pantalla de imágenes del grupo de comunicación (responsable de la información Raúl Hernández Gorocica Jefe de Área de Comunicación)

1:53 PM

← **DIFUSIÓN COEPROC**

solo los administradores pueden enviar...

inst: <https://tinyurl.com/24qquzez>


1:56 p. m.

9 de julio de 2024

Raul Hernandez Nuevo

» Reenviado

PRONÓSTICO METEOROLÓGICO



Coordinación Estatal de Protección Civil Quintana Roo
Boletín Meteorológico. Número 191. PERI...
5 p.d

Fb: <https://is.gd/68UR1B>
Tw: <https://is.gd/GltT3c>
Inst: <https://is.gd/bxEtUr>

8:24 a. m.

Raul Hernandez Nuevo

Coordinación Estatal de Protección Civil Quintana Roo
La Conagua Comisión Nacional de...
tinyurl.com/237m3tx4

Fb: <https://tinyurl.com/237m3tx4>

😊 Mensaje

1:38 PM

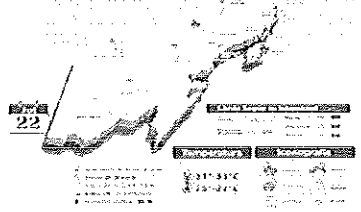
← **DIFUSIÓN COEPROC**

solo los administradores pueden enviar...

Ayer

Raul Hernandez Nuevo

PRONÓSTICO METEOROLÓGICO



Coordinación Estatal de Protección Civil Quintana Roo
Boletín Meteorológico. Número...
[tinyurl.com](https://tinyurl.com/237m3tx4)

Fb: <https://tinyurl.com/23dl6auh>
Tw: <https://tinyurl.com/2xh1a3uj>
Inst: <https://tinyurl.com/229y431k>


7:08 a. m.

Boletín Meteorológico.
Número 204.

PERÍODO DE VALIDEZ: DE LAS 06:00 HRS. DEL DÍA 22 DE JULIO, A LAS 06:00 HRS. DEL DÍA 23 DE JULIO DEL 2024.

😊 Mensaje

Captura de imágenes del facebook <https://www.facebook.com/CoeprocQRoo>

 **Coordinación Estatal de Protección Civil Quintana Roo** ...
5 de julio a las 04:54 a.m. 🌐

Boletín Meteorológico. Número 187.


PERÍODO DE VALIDEZ: DE LAS 06:00 HRS. DEL DÍA 05 DE JULIO, A LAS 06:00 HRS. DEL DÍA 06 DE JULIO DEL 2024.

SINOPSIS:

El acercamiento y desplazamiento del huracán Beryl categoría 1 de la escala Saffir-Simpson, sobre la Península de Yucatán, mantendrá cielo nublado a cerrado, lluvias puntuales torrenciales (150 a 250 mm) sobre la mayor parte del estado de Quintana Roo, rachas de viento de 150 a 180 km/h, oleaje de 6 a 8 metros de altura, marea de tormenta de 3 a 5 metros y posible formación de trombas marinas en las costas del estado, el ambiente será caluroso durante el día y cálido por la noche y madrugada.

TIEMPO PROBABLE PARA EL ESTADO DE QUINTANA ROO:

1.- BENITO JUÁREZ.- Cielo nublado a cerrado, lluvias muy fuertes a torrenciales acompañadas de actividad eléctrica. Ambiente caluroso a bochornoso. Viento del este y sureste de 80 a 100 km/h variando del sureste de 60 a 70 km/h por la tarde-noche con rachas más fuertes. Temperatura Máxima: 29/31 GC, Temperatura Mínima para mañana: 24/26 GC. Sensación Térmica: 33 GC. Las Mareas Altas la primera 07:41 h, la segunda 21:37 h, las Mareas Bajas la primera 04:22 h y la segunda 14:45 h. Presión Atmosférica: 1007 hPa. Salida del Sol: 06:12 h. Puesta del Sol: 19:34 h.

 **Coordinación Estatal de Protección Civil Quintana Roo** ...
7h 🌐


La Coordinación Estatal de Protección Civil Quintana Roo anuncia que, con base a la información emitida por el Centro Nacional de Huracanes de Miami, Florida, Estados Unidos, y difundida por el Servicio Meteorológico Nacional sobre el seguimiento y vigilancia para el océano Atlántico, Mar Caribe y Golfo de México;

Se prevé la formación de una zona de baja presión al norte de las Antillas Mayores y las Bahamas. Mantiene 60% de probabilidad para desarrollo ciclónico en 7 días.

Se mantiene en vigilancia.

ZONA EN VIGILANCIA PREVENCIONES • VIGILANCIA • RESPUESTA EMERGENCIAS

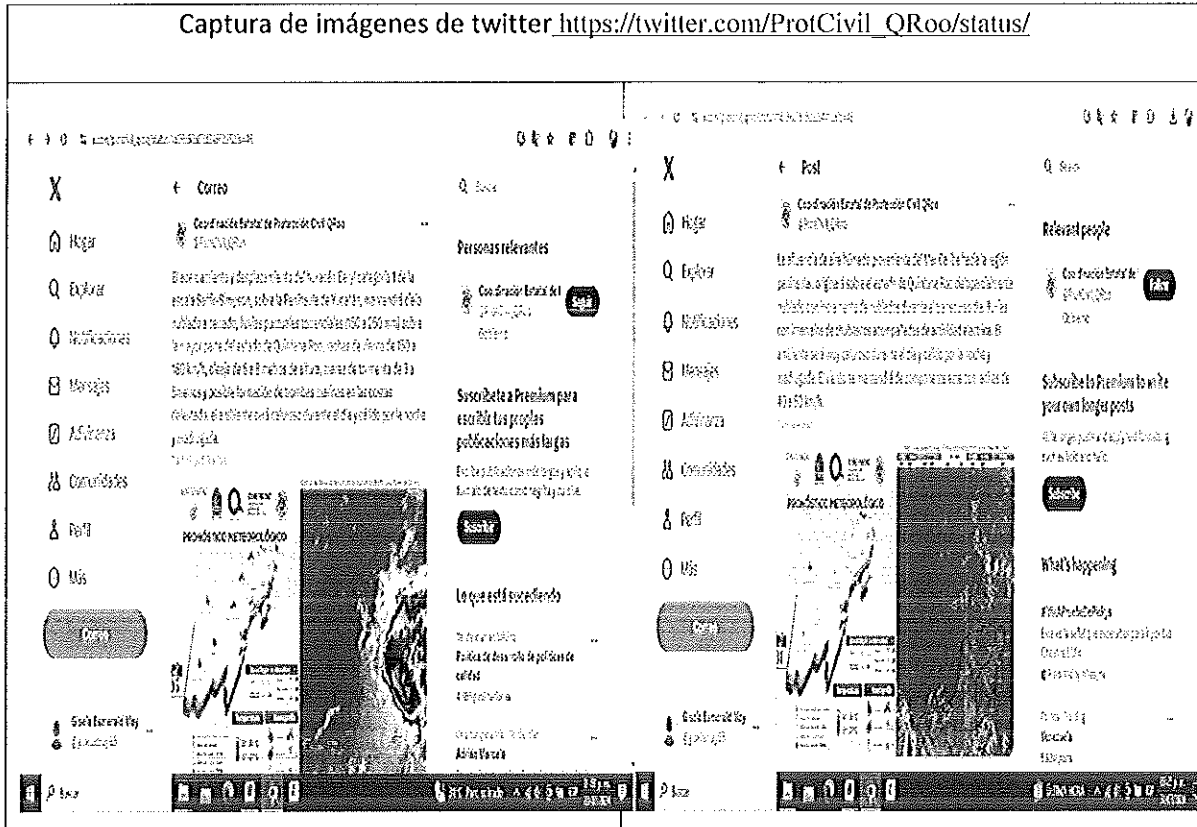
Se prevé la formación de una zona de baja presión al norte de las Antillas Mayores y Las Bahamas. Mantiene 60% de probabilidad para desarrollo ciclónico en 7 días.



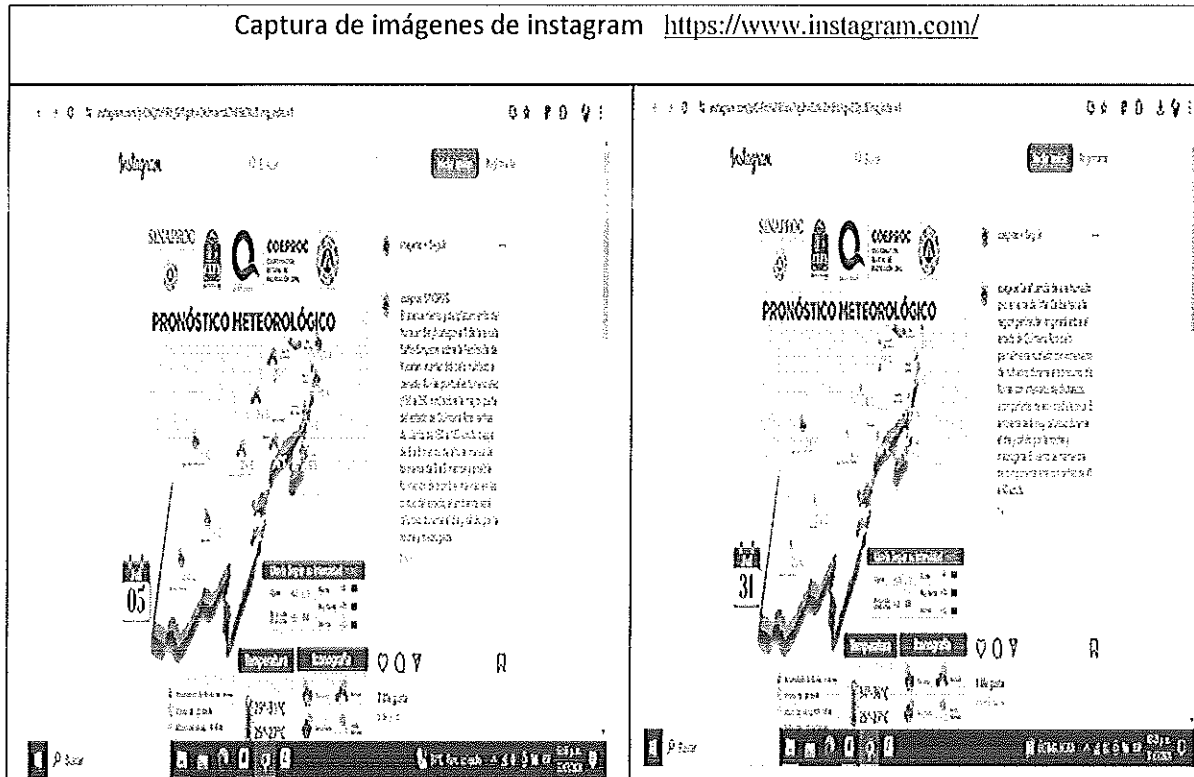
Al Disturbances www.huracanes.gov

255754432122418..._ca_10-A2W...G13M1C...5533...al...212...13...267W...W

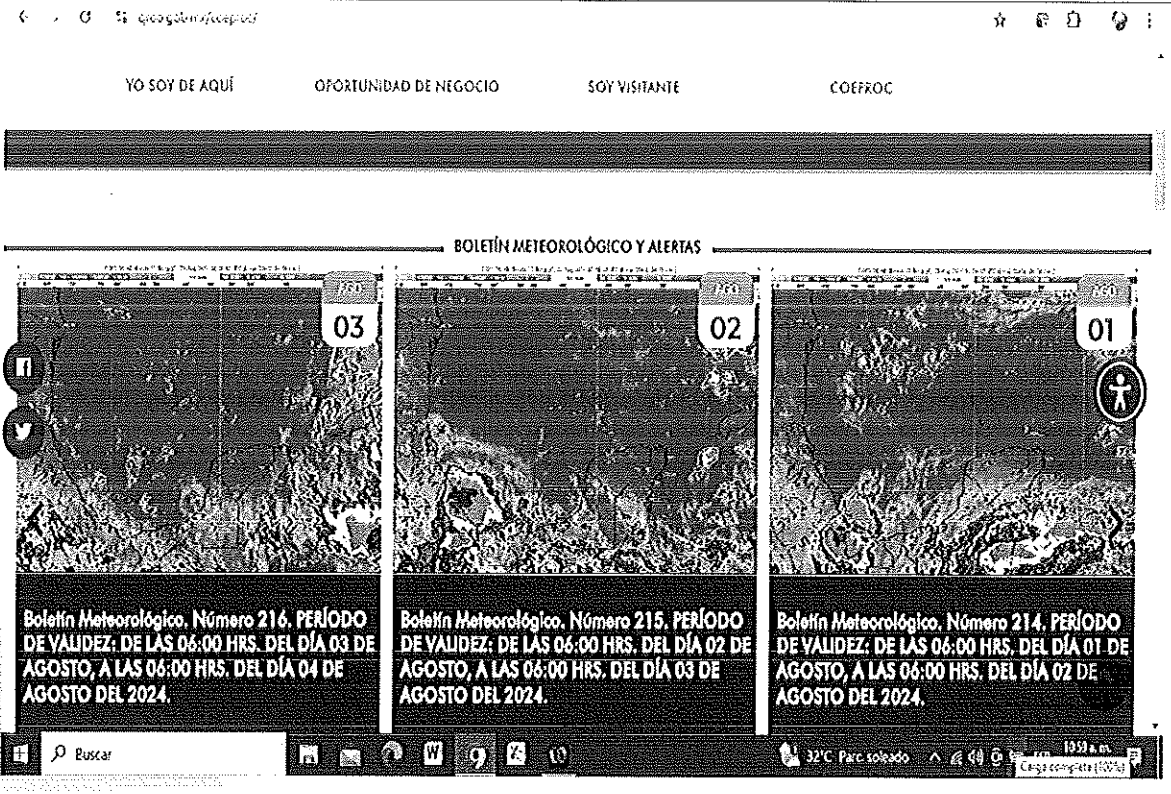
Captura de imágenes de twitter https://twitter.com/ProtCivil_QRoo/status/



Captura de imágenes de instagram <https://www.instagram.com/>

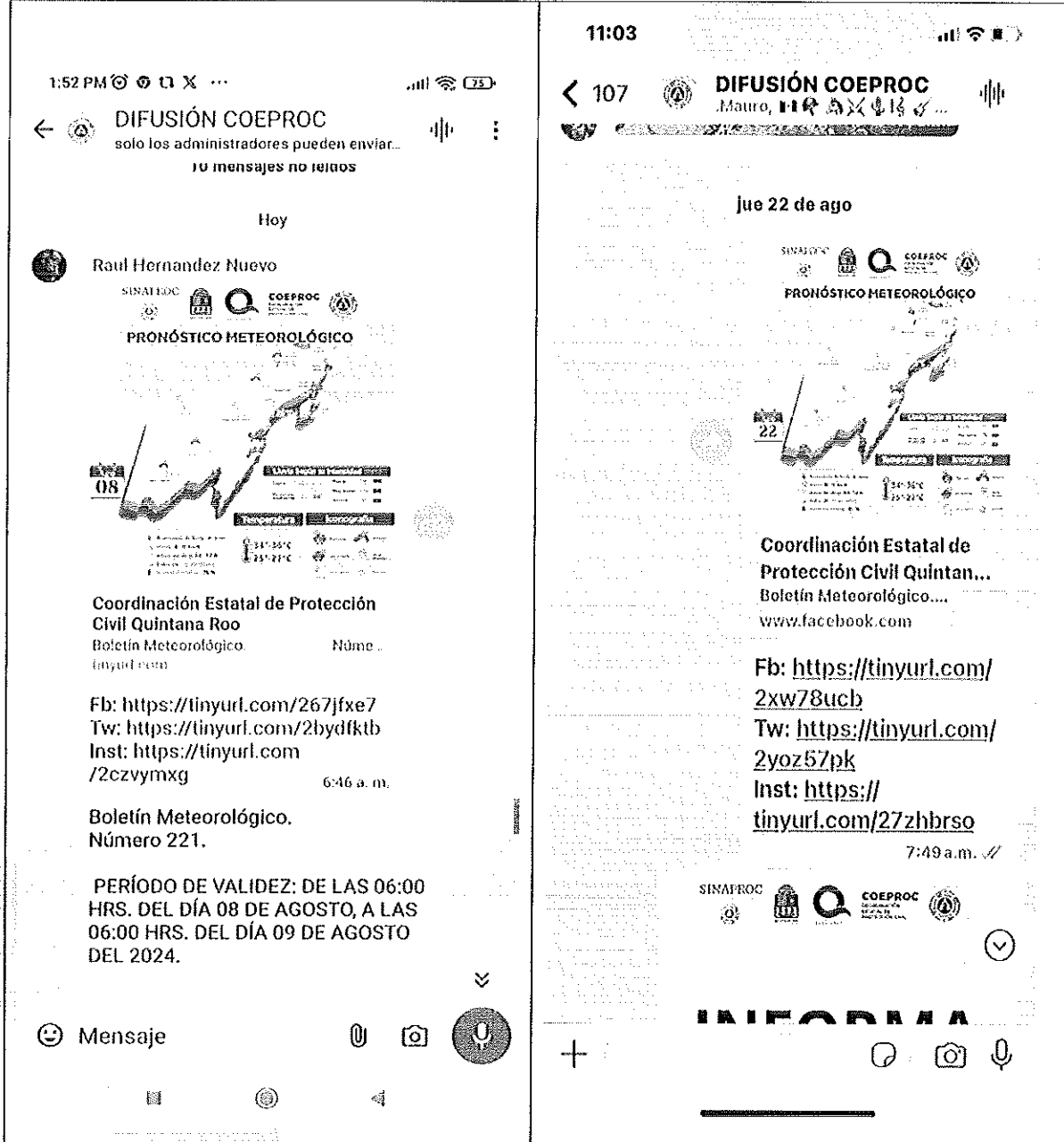






Nombre del Medio de Verificación	
Informe de Boletines y Alertas	
Mes Reportado:	Agosto
Número de boletines difundidos en la página de la Coordinación Estatal de protección Civil y redes sociales:	31
<i>Captura de pantalla de imagenes de la página de la Coordinación Estatal de Protección Civil</i> https://qroo.gob.mx/coeproc/	
	



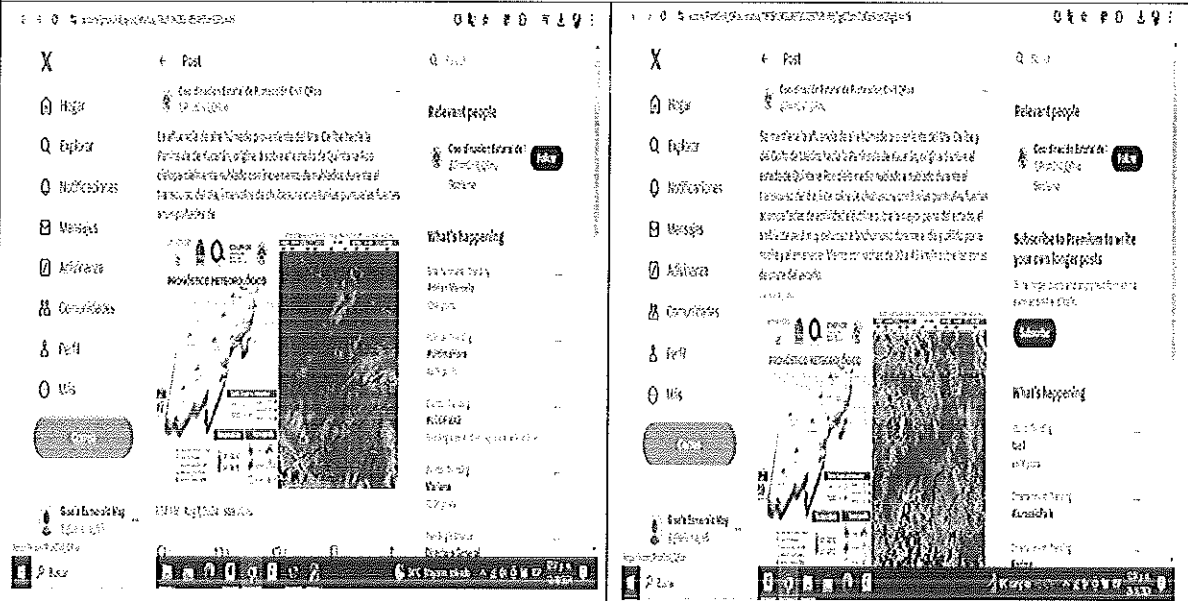
Captura de pantalla de imágenes del grupo de comunicación (responsable de la difusión Raul Hernández Gorocica Jefe del Área de Comunicación)



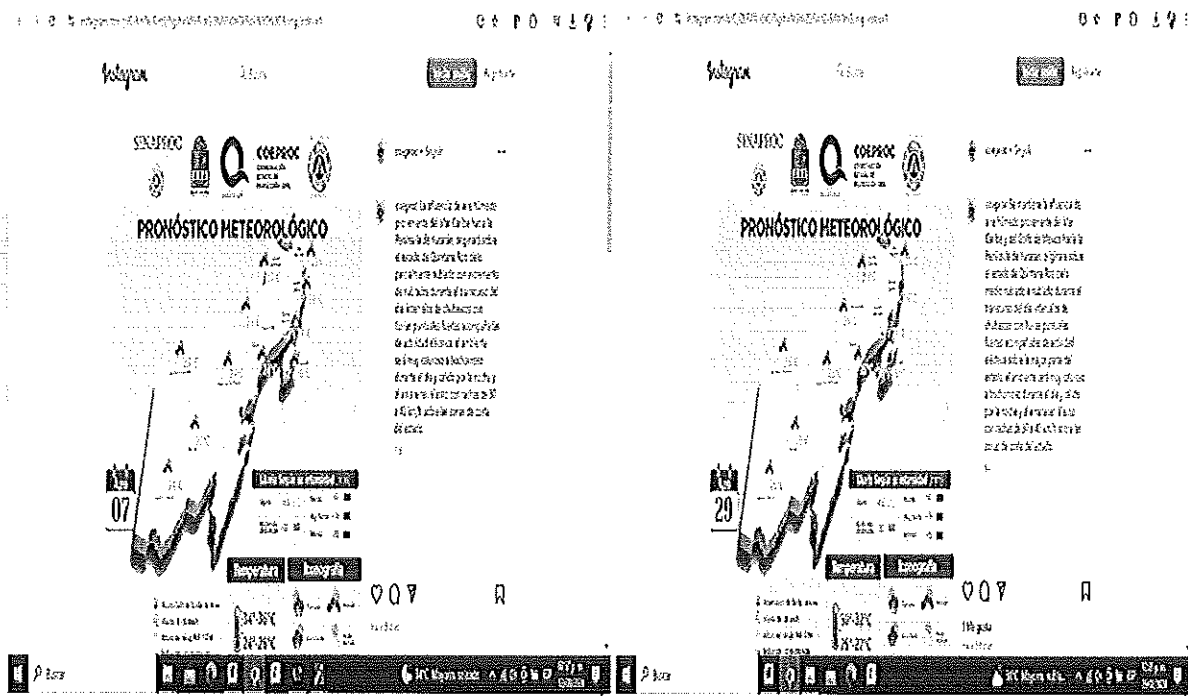
Captura de imágenes del facebook, <https://www.facebook.com/CoeprocQRoo>,



<p> Coordinación Estatal de Protección Civil Quintana Roo ... 7 de agosto a las 7:32 a.m. 🕒</p> <p>Boletín Meteorológico. Número 220.</p> <p>PERÍODO DE VALIDEZ: DE LAS 06:00 HRS. DEL DÍA 07 DE AGOSTO, A LAS 06:00 HRS. DEL DÍA 08 DE AGOSTO DEL 2024.</p> <p>SINOPSIS: La afluencia de aire húmedo proveniente del Mar Caribe hacia la Península de Yucatán, originará sobre el estado de Quintana Roo cielo parcialmente nublado con incremento de nublados durante el transcurso del día, intervalos de chubascos con lluvias puntuales fuertes acompañadas de actividad eléctrica, el ambiente será muy caluroso a bochornoso durante el día y cálido por la noche y al amanecer. Viento con rachas de 30 a 40 km/h sobre las zonas de costa del estado.</p> <p>TIEMPO PROBABLE PARA EL ESTADO DE QUINTANA ROO: 1.- BENITO JUÁREZ.- Cielo parcialmente nublado a nublado, intervalos de chubascos con lluvias puntuales fuertes acompañadas de actividad eléctrica. Ambiente muy caluroso a bochornoso. Viento de dirección variable de 15 km/h, fijándose por la tarde del oeste y noroeste de 18 km/h. Temperatura Máxima: 35/37 GC, Temperatura Mínima para mañana: 26/28 GC. Sensación Térmica: 40 GC. Las Mareas Altas la primera 10:57 h, la segunda 23:31 h, las Mareas Bajas la primera 06:07 h y la segunda 17:41 h. Presión Atmosférica: 1013 hPa. Salida del Sol: 06:24 h. Puesta del Sol: 19:25 h. 2.- LÁZARO CÁRDENAS.- Cielo parcialmente nublado a nublado,</p>	<p> Coordinación Estatal de Protección Civil Quintana Roo ... 5h 🕒</p> <p>Boletín Meteorológico Número 242, 29-AGO-24</p> <p>PERÍODO DE VALIDEZ: DE LAS 06:00 H DEL DÍA 29 DE AGOSTO, A LAS 06:00 H DEL DÍA 30 DE AGOSTO DEL 2024.</p> <p>SINOPSIS: Se mantiene la afluencia de aire húmedo proveniente del Mar Caribe y del Golfo de México hacia la Península de Yucatán, originará sobre el estado de Quintana Roo cielo medio nublado a nublado durante el transcurso del día, intervalos de chubascos con lluvias puntuales fuertes acompañadas de actividad eléctrica sobre la mayor parte del estado, el ambiente será muy caluroso a bochornoso durante el día y cálido por la noche y al amanecer. Viento con rachas de 30 a 40 km/h sobre las zonas de costa del estado.</p> <p>TIEMPO PROBABLE PARA EL ESTADO DE QUINTANA ROO: 1.- BENITO JUÁREZ.- Cielo medio nublado a nublado, intervalos de chubascos con lluvias puntuales fuertes acompañadas de actividad eléctrica. Ambiente muy caluroso a bochornoso. Viento del este y sureste de 15 a 25 km/h con rachas más fuertes. Temperatura Máxima: 34/36 GC, Temperatura Mínima para mañana: 26/28 GC. Sensación Térmica: 39 GC. Las Mareas Altas la primera 04:27 h, la segunda 18:35 h, las Mareas Bajas la primera 01:06 h y la segunda 11:41 h. Presión</p>
--	---

Captura de pantalla de imagenes de https://twitter.com/ProtCivil_QRoo/status/



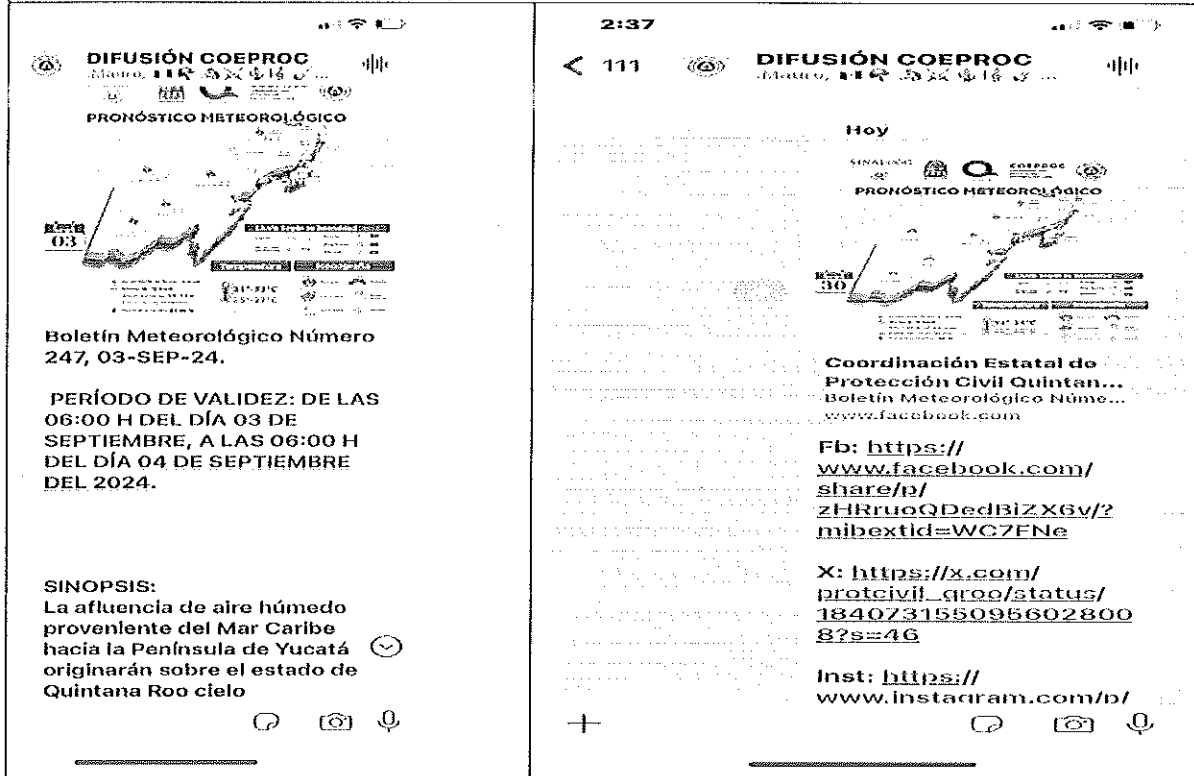
Captura de imágenes de instagram <https://www.instagram.com/>





Nombre del Medio de Verificación	
Informe de Boletines y Alertas	
Mes Reportado:	Septiembre
Número de boletines difundidos en la página de la Coordinación Estatal de protección Civil y redes sociales:	30
<p><i>Captura de pantalla de imagenes de la página de la Coordinación Estatal de Protección Civil</i> https://qroo.gob.mx/coeproc/</p>	
 <p>Boletín Meteorológico Número 247, 03-SEP-24.</p> <p>Ver más</p> <p>PERIODO DE VALIDEZ: DEL 03 DE SEPTIEMBRE AL 03 DE SEPTIEMBRE DE 2024</p> <p>03:00</p> <p>Para más información sobre el servicio de protección civil, visita el sitio web de la Coordinación Estatal de Protección Civil y Redes Sociales en https://qroo.gob.mx/coeproc/</p>	 <p>Boletín Meteorológico Número 274, 30-SEP-24.</p> <p>Ver más</p> <p>PERIODO DE VALIDEZ: DEL 30 DE SEPTIEMBRE AL 30 DE SEPTIEMBRE DE 2024</p> <p>18:00</p> <p>Para más información sobre el servicio de protección civil, visita el sitio web de la Coordinación Estatal de Protección Civil y Redes Sociales en https://qroo.gob.mx/coeproc/</p>



Captura de pantalla de imágenes del grupo de comunicación (responsable de la difusión Raul Hernández Gorocica Jefe del Área de Comunicación)



Captura de imágenes del facebook <https://www.facebook.com/CoeprocQRoo>

<p> Coordinación Estatal de Protección Civil Quintana Roo 1 de septiembre a las 7:55a. m. - 0</p> <p>Boletín Meteorológico Número 245, 01-SEP-24.</p> <p>PERÍODO DE VALIDEZ: DE LAS 06:00 H DEL DÍA 01 DE SEPTIEMBRE, A LAS 06:00 H DEL DÍA 02 DE SEPTIEMBRE DEL 2024.</p> <p style="text-align: center;">SINOPSIS:</p> <p>1.- El desplazamiento de la onda tropical número 20 sobre la región peninsular y sureste del país y la afluencia de aire húmedo proveniente del Mar Caribe hacia la Península de Yucatán, originarán sobre el estado de Quintana Roo cielo medio nublado a nublado durante el transcurso del día, intervalos de chubascos con lluvias puntuales fuertes acompañadas de actividad eléctrica sobre la mayor parte del estado, el ambiente será muy caluroso a bochornoso durante el día y cálido por la noche y al amanecer. Viento con rachas de 35 a 45 km/h sobre las zonas de costa del estado.</p> <p>2.- El frente frío número 1 se extiende con características de estacionario sobre la porción norte del país.</p> <p style="text-align: center;">TIEMPO PROBABLE PARA EL ESTADO DE QUINTANA ROO:</p> <p>1.- BENITO JUÁREZ.- Cielo parcialmente nublado a nublado, intervalos de chubascos con lluvias puntuales fuertes acompañadas de actividad eléctrica. Ambiente muy caluroso a bochornoso. Viento del este y</p>	<p> Coordinación Estatal de Protección Civil Quintana Roo 30 de septiembre a las 7:31a. m. - 0</p> <p>Boletín Meteorológico Número 274, 30-SEP-24.</p> <p>PERÍODO DE VALIDEZ: DE LAS 06:00 H DEL DÍA 30 DE SEPTIEMBRE, A LAS 06:00 H DEL DÍA 01 DE OCTUBRE DEL 2024.</p> <p style="text-align: center;">SINOPSIS:</p> <p>El acercamiento y desplazamiento de una nueva onda tropical y la afluencia de aire húmedo proveniente del Mar Caribe y del Golfo de México hacia la Península de Yucatán, mantendrán en el estado de Quintana Roo cielo medio nublado a nublado durante el transcurso del día, lluvias fuertes con lluvias puntuales muy fuertes acompañadas de actividad eléctrica, el ambiente será muy caluroso a bochornoso durante el día y cálido por la noche y al amanecer. Viento con rachas de 50 km/h sobre las zonas de costa del estado.</p> <p style="text-align: center;">TIEMPO PROBABLE PARA EL ESTADO DE QUINTANA ROO:</p> <p>1.- BENITO JUÁREZ.- Cielo medio nublado a nublado, lluvias fuertes con puntuales muy fuertes acompañadas de actividad eléctrica. Ambiente muy caluroso. Viento del este y sureste de 15 a 25 km/h con rachas más fuertes. Temperatura Máxima: 34/36 GC, Temperatura Mínima para mañana: 24/26 GC. Sensación Térmica: 39 GC. Las Mareas Altas la primera 08:11 h, la segunda 19:55 h, las Mareas Bajas la primera 01:41 h y la segunda 14:17 h. Presión Atmosférica: 1009 hPa. Salida del Sol: 06:39 h. Puesta del Sol: 18:37 h.</p> <p>2.- LÁZARO CÁRDENAS.- Cielo medio nublado a nublado, lluvias fuertes con puntuales muy fuertes acompañadas de actividad eléctrica,</p>
--	--

